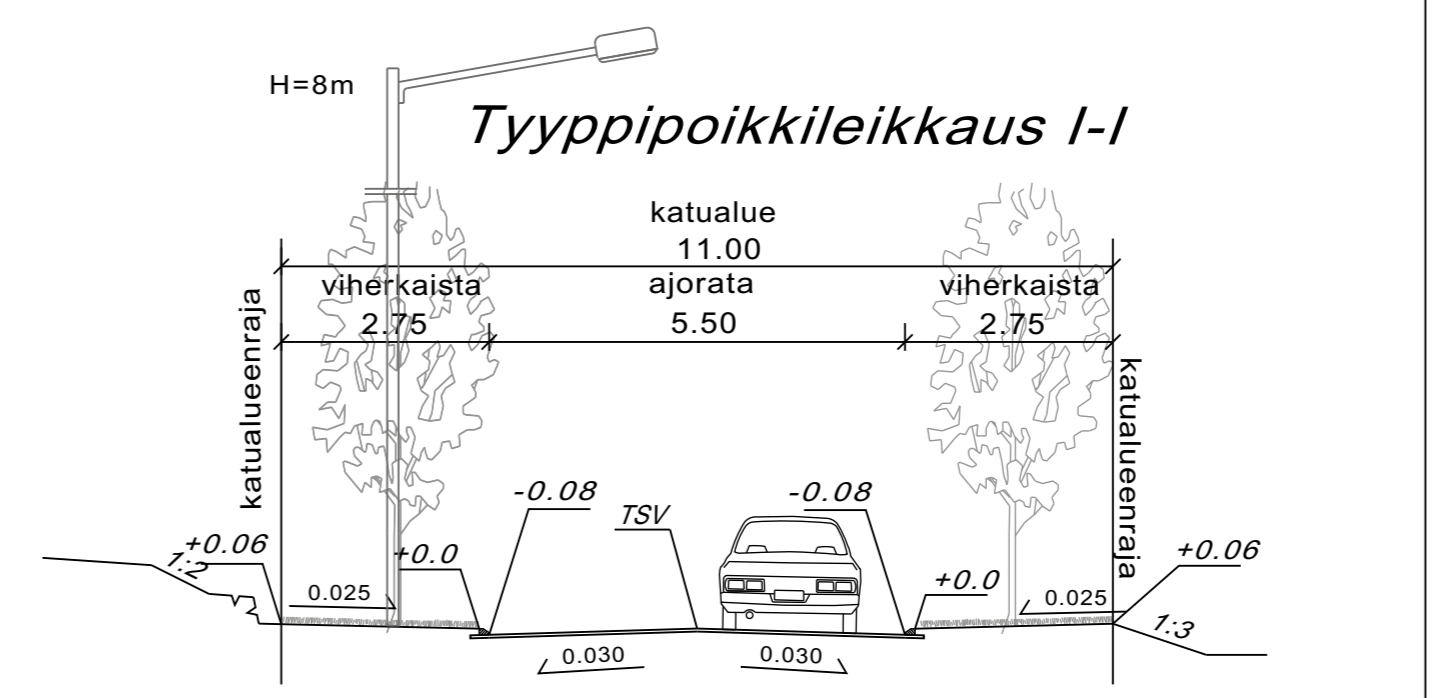
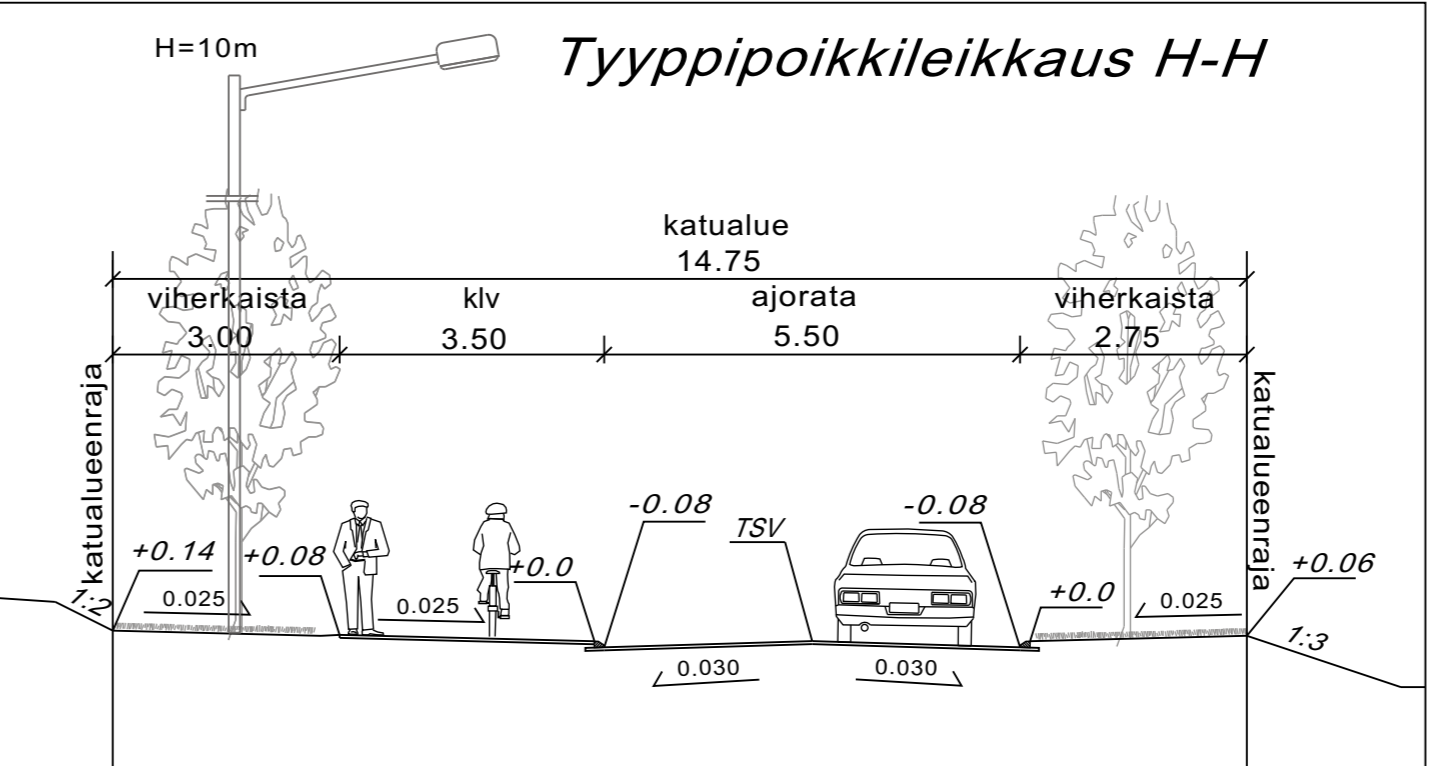
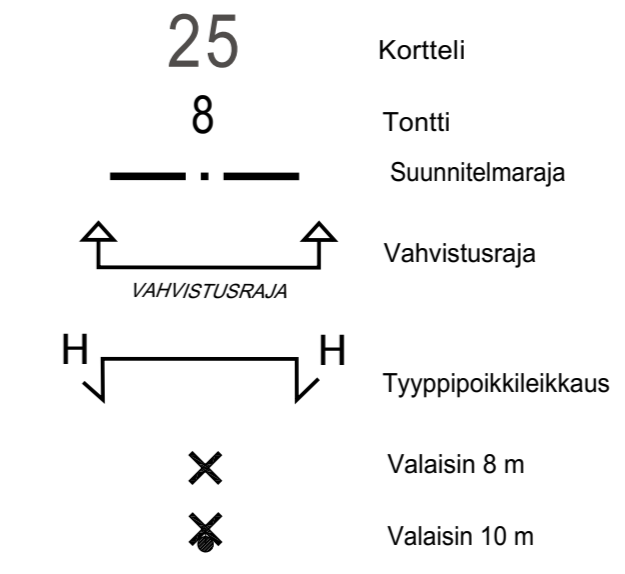




MERKINTÖJEN SELITYKSET

- 50 Mittalinja, paalutus ja paalulukema
- ⊕ Hulevesikaivo
- ⊖ Ajorata-asfalttipäällyste
- JK/pp-asfalttipäällyste
- Nurmi
- Lehtipensas, matala
- Harmaa betonikivi
- Istutettava lehtipuu
- Hidaste/korotettu alue
- ⊕ Kadun likim. korkeusasema (TSV)
- ⊖ Maanpinnan suunniteltu korkeusasema
- R=60 Kaarresäde (keskilinja)
- h=80mm bet Ylijäettava reunatuki
- h=20mm bet Betoninen reunatuki
- Asfalttiviiste
- Pyörätien jatke



KORKEUSJÄRJESTelmä N2000
KOORDINAATTIJÄRJESTelmä ETRS-GK27

LIITYY SUUNNITTELUJOHTAJAN PÄÄTÖKSEEN			
/ 20 §			
KAUVOS. TARK.	MAAPERÄTUTK.INS.TARK.	KÄSITTELY	Kohde
			36. HILTULANLAHTI KAUNISMÄENKATU PLV 600-837
			PIIRUSTUKSEN SISÄLTÖ
			ASEMAPIIRUSTUS 1:500 TYYPPIPOIKKILEIKKAUS 1:100
			PIIRUSTUSLAJI
			KATUSUUNNITELMA
			PÄIVÄYS
			Suunn. alue
			Hyv. As.nro 6645/2016
			Tark.
			Suunn. PL 1097 (SUOKATU 42) 70111 KUOPIO
			Piir. nro 403
			Piirt.
			Suunn.ala
			Työno TKA 1510025108
			Tiedosto
			Suunn. Tuomas Turunen, Aki-Matti Partanen
			piirt. SKuk
			hyv. Teemu Matilainen
			Muutos
			pvm 11.11.2016