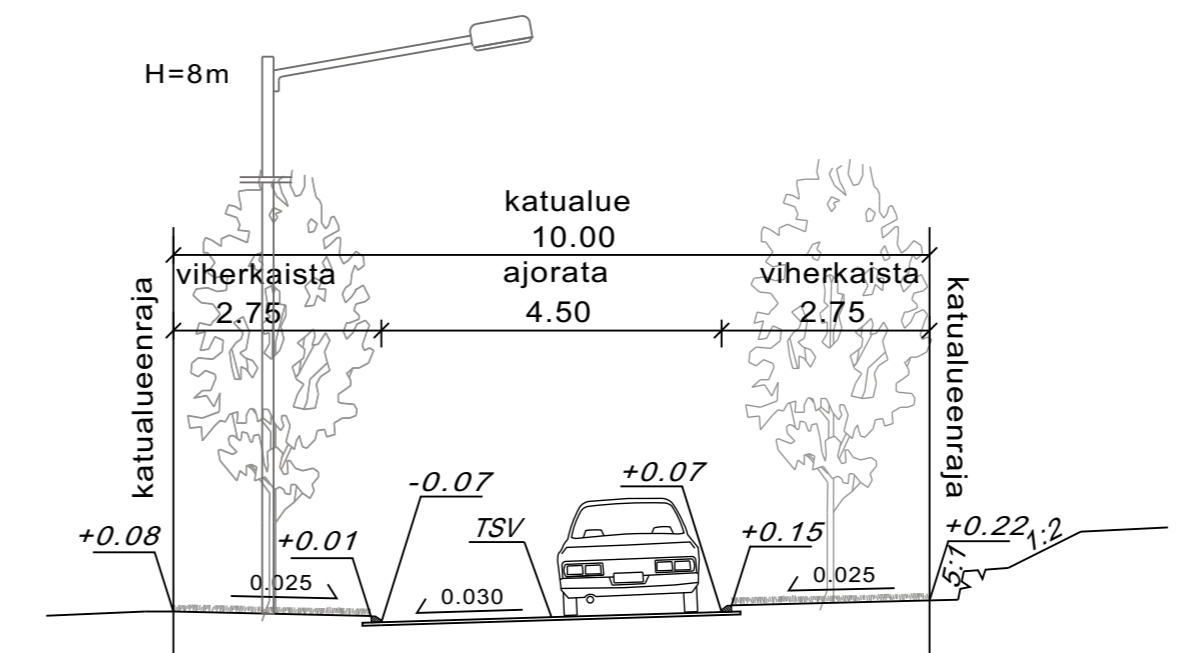




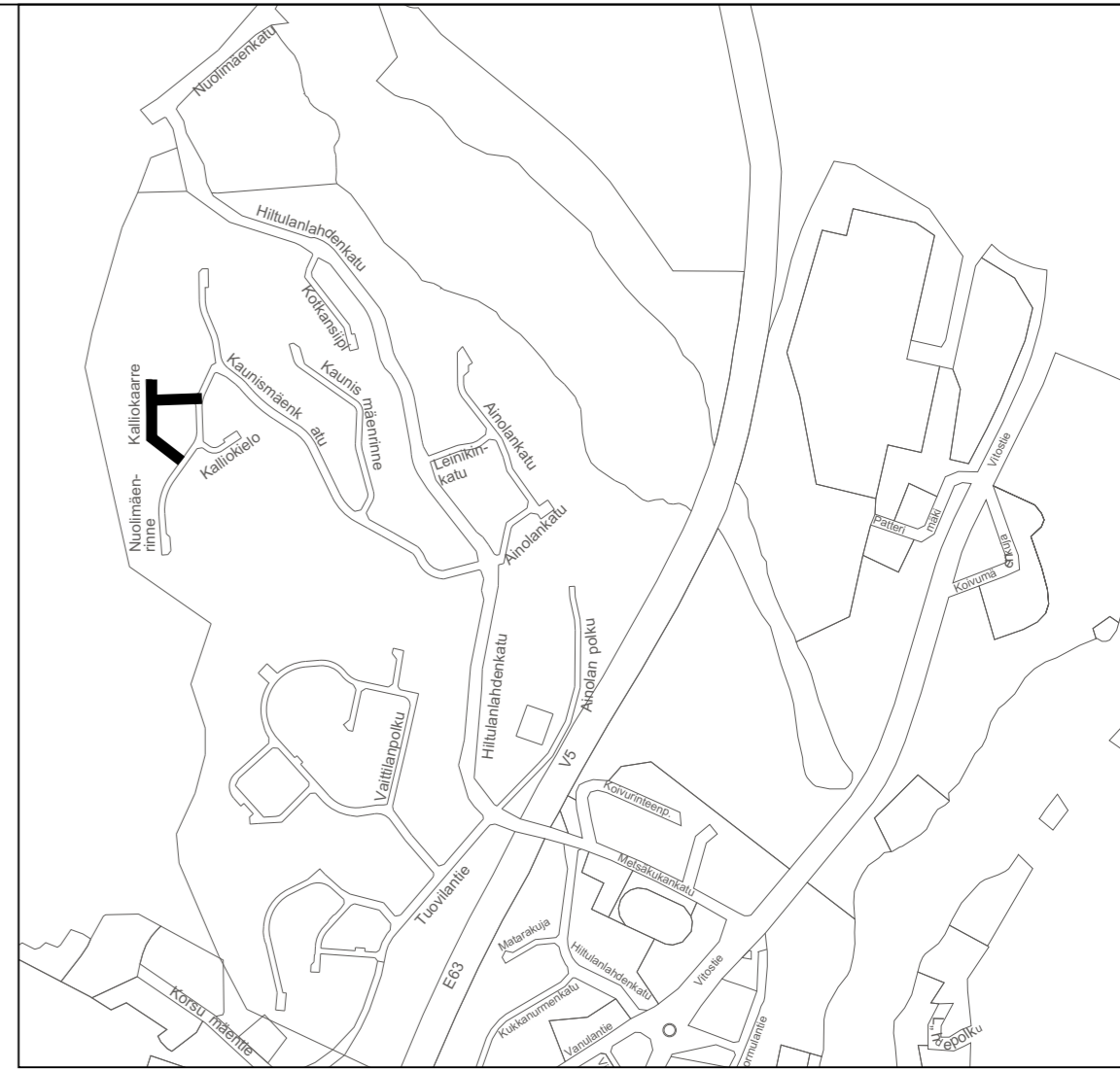
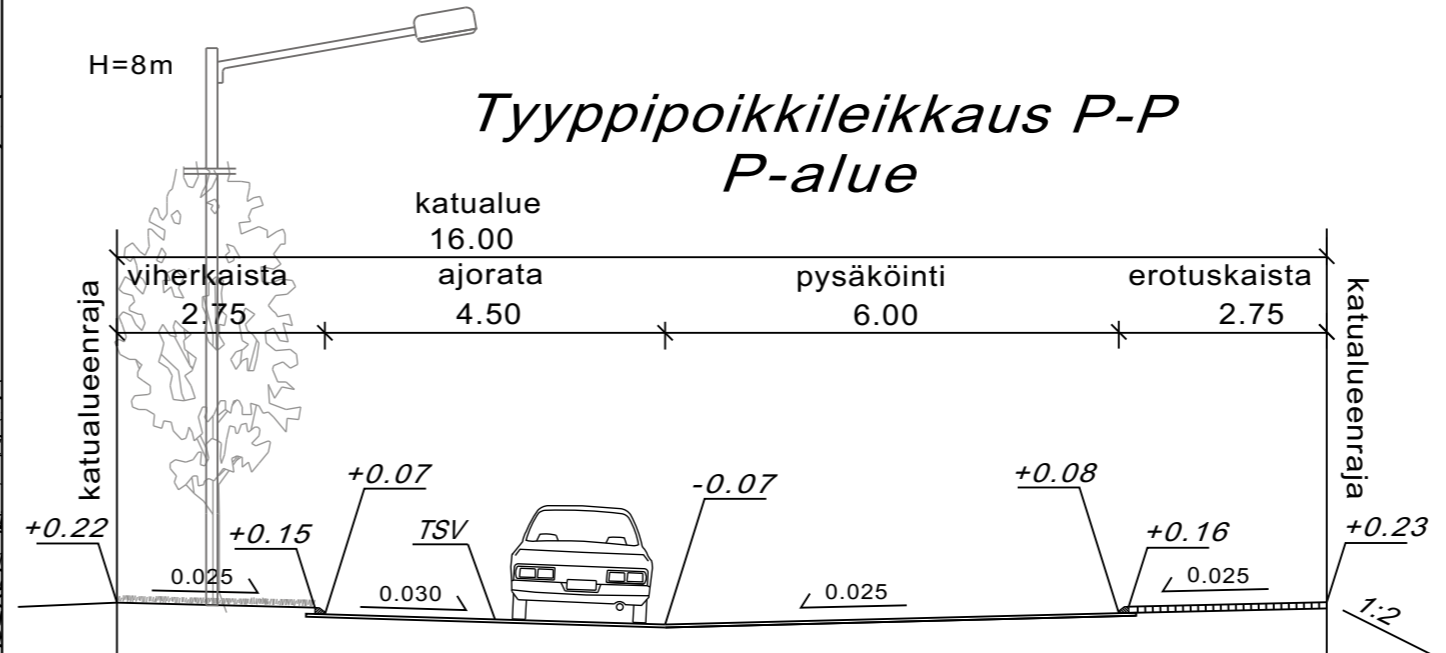
### MERKINTÖJEN SELITYKSET

- |            |                                     |          |                           |
|------------|-------------------------------------|----------|---------------------------|
| 50         | Mittalinja, paalutus ja paalulukema | 25       | Kortteli                  |
| (+99.5)    | Kadun liikim. korkeusasema (TSV)    | 8        | Tontti Vahvistusraja      |
| (+98.0)    | Maanpinnan suunniteltu korkeusasema | P        | Tyypipoikkileikkaus       |
| R=60       | Kaarresäde (keskilinja)             | [Symbol] | Ajorata-asfalttipäällyste |
| h=80mm bet | Ylijettävä reunatuki                | [Symbol] | Nurmi                     |
| h=20mm bet | Betoninen reunatuki                 | [Symbol] | Kivituhka                 |
| ⊙          | Hulevesikaivo                       | [Symbol] | Lehtipensas, matala       |
| →          | Avo-oja ja virtaussuunta            | [Symbol] | Harmaa betonikivi         |
| X          | Valaisin 8 m                        | [Symbol] | Hidaste/korotettu alue    |
|            |                                     | [Symbol] | Istutettava lehtipuu      |

### Tyypipoikkileikkaus O-O



### Tyypipoikkileikkaus P-P P-alue



KORKEUSJÄRJESTELMÄ N2000  
KOORDINAATTIJÄRJESTELMÄ ETRS-GK27

LIITTYVÄ SUUNNITTELUJOUHTAJAN PÄÄTÖKSEEN			
20 §			
KAUV. OS. TARK.	MAAPERÄTUTK. INS. TARK.	KÄSITTELY	KÄSITTELY
Kohde		Piiirustuksen sisältö	
36. HILTULANLAHTI <b>KALLIOKAARRE</b> PLV 0-220 ja P-ALUE 0-58		Mittakaava ASEMAPIIRUSTUS 1:500 TYYPPIPOIKKILEIKKAUS 1:100	
KUNNALLISTEKNIikka		Piiirustuslaji KATUSUUNNITELMA	
PL 1097 (SUOKATU 42) 70111 KUOPIO Puhelin (017) 182 111, www.kuopio.fi		Päiväys	Suunn. alue
RAMBOLL		Hyv.	As.nro 6645/2016
Ramboll Finland Oy Kirjastokatu 4 70100 Kuopio puh. 020 755 611		Tark.	Piir. nro 407
Suunn. Tuomas Turunen, Aki-Matti Partanen		Piirt.	
Suunn. TKA		hyv.	Tiedosto
Piirustusno 407		SKuk	1510025108
		Teemu Matilainen	Muutos
			pvm 11.11.2016