

Tyyppiopikkileikkaus

Hehkukatu

A-A

Katualue 20.00

Ajorata 7.00

Pysäköintitasku 1.25

Viheralue 3.25

Puistoalue

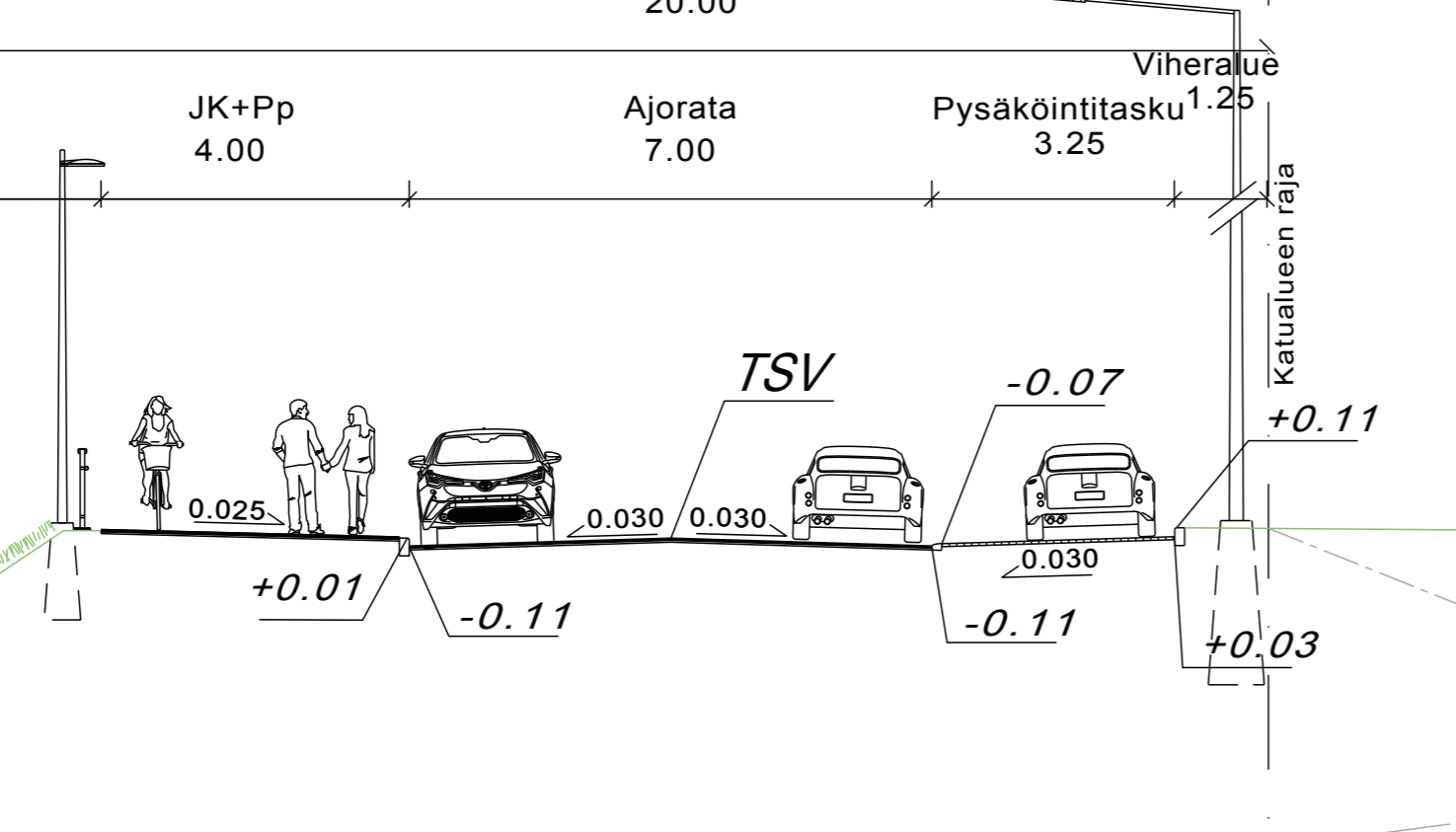
JK+Pp 4.00

Katualueen raja

Viheralue

Katualueen raja

Sakky



MERKINTÖJEN SELITYKSET

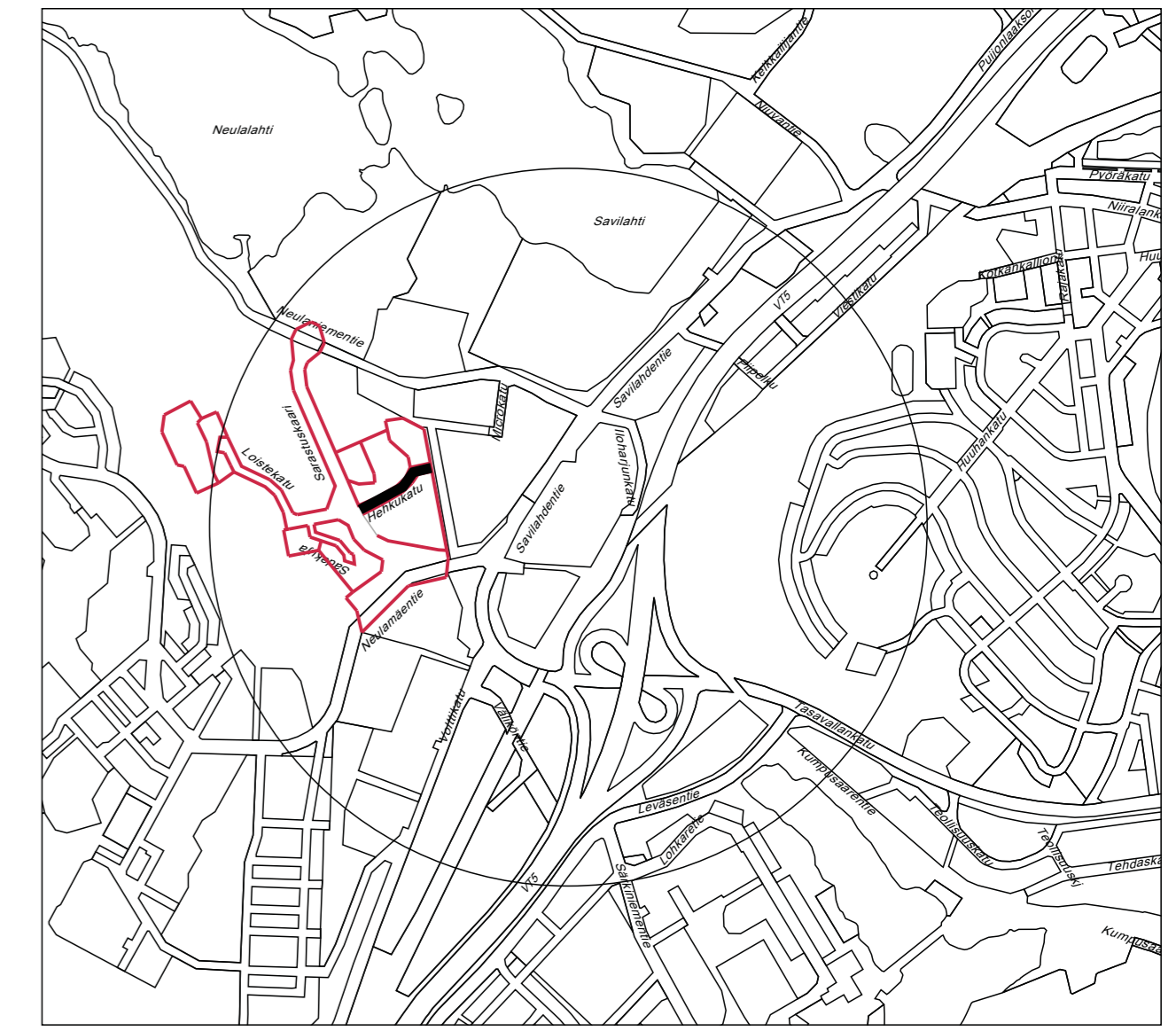
- 450 — Mittalinja paalutus paalulukema
- R 500.00 → Kaarresade
- 89.0 Maanpinnan korkeus
- (+90.2) Kadun liikim. korkeusasema (suunniteltu)
- (+84.2) Maanpinnan liikim. korkeus tontilla
- Reunatuet (12cm)
- Hulevesikaivo, uusi
- Kitakaivo, uusi
- Avo-ojat ja -uomat ja virtaussuunta
- Alikulku
- Uusi valaisin
- Roska-astia
- Penkki
- Kaide
- A1 A Tyyppiopikkileikkaus
- VAHVISTUSRAJA Vahvistusraja

LPY

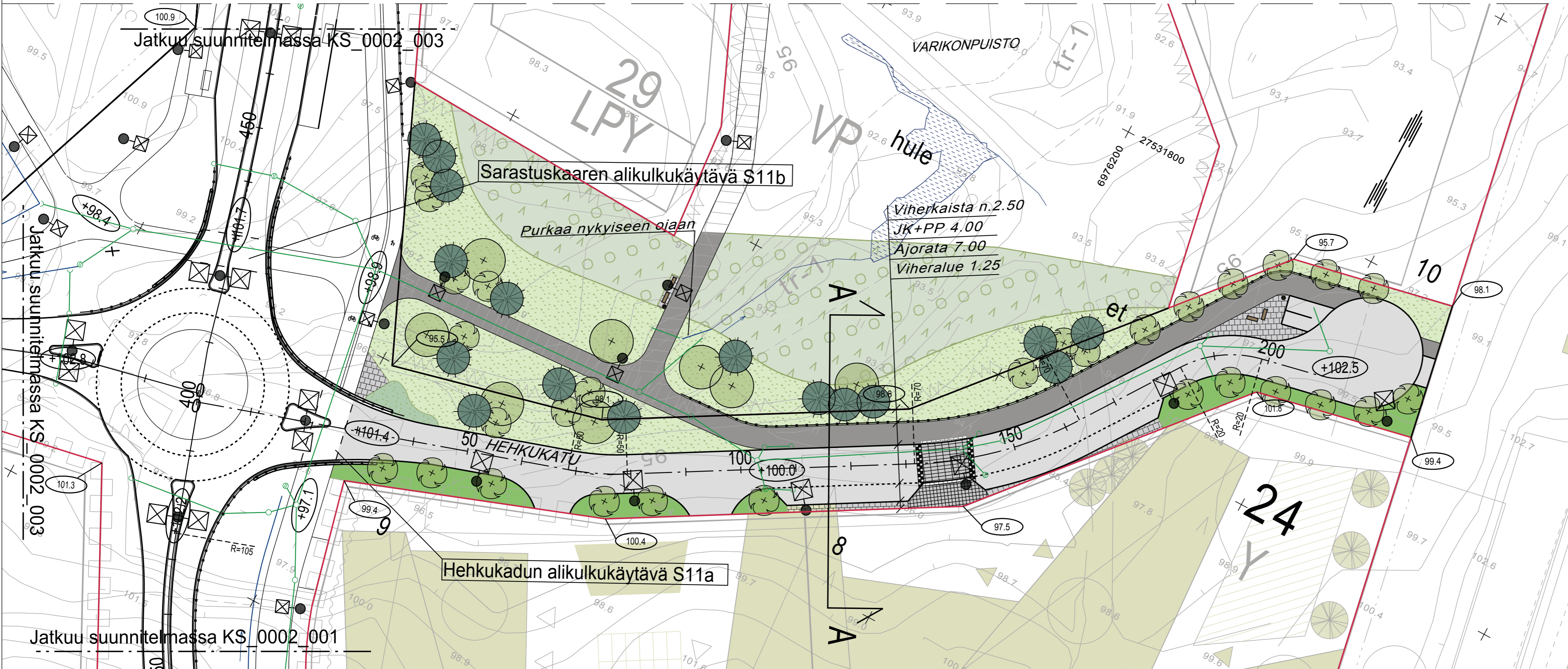
- 7 Tontin käyttötarkoitus
- 23 Tontti
- Kortteli
- Katualueen raja
- Tonttiviiva
- Rajapyykki
- Suojaviheralue

- Korotettu suojatie
- Asfaltti, ajorata
- Asfaltti, kevyen liikenteen väylä
- Istutettava havupuu/ Istutettava suurikokoinen lehtipuu/ Istutettava pienikokoinen lehtipuu

- Betonikivi
- Nupu- / noppakivi
- Nurmikko
- Niitty
- Lehtipensas, matala
- Metsitys, sekametsä
- Hulevesien käsittely/ kosteikko



KORKEUSJÄRJESTELMÄ N2000  
 KOORDINAATTIJÄRJESTELMÄ ETRS-GK27  
 Liite on allekirjoitettu koneellisesti Kuopion kaupungin asianhallintajärjestelmässä.  
 Allekirjoituksen oikeellisuuden voi todentaa kirjaamosta.



C			
B			
A			
MUUTOS/TÄYDENNYS		PÄIVÄYS	NIMI
Kohde	Piirustuksen sisältö	Mittakaava	
NEULAMÄKI 26	ASEMAPIIRUSTUS	1:500	
HEHKUKATU	POIKKILEIKKAUS	1:100	
	Piirustuslaji		
	KATUSUUNNITELMA		
	Päiväys	15.4.2019	Suunn. alue
	Hyv.		Äs.nro 437/2018
	Asemak. tark.		Projekti.nro 0002
	Suunn./Tark.		Piir. no
	Piir.		5
	Suunn.tark.	T.PULKKINEN	Kons.täto SALLI
	Suunn.	A.SANTALA	Kons.täto SALLI

