alueen rajaus

Rumpu M250

Suunnitelma-ehdotuksen 6.10.2020 mukainen linjaus, ei toteuteta

metalliaita jyrkänteen reunalla

Rumpu M250

Jyrkkä kohta, loivennetaan täytöllä

Rumpu M250

Ohjeellinen laavun ja nuotiopaikan sijoituspaikka

metalliaita jyrkänteen reunalla

Rumpu M250

Rumpu M250

Iso kivi, kierto länsipuolelta

Rumpu M250

Tiheä kuusikko

Rumpu M250

Latureitti vanhan aitalinjan kohdalle, puuton alue, leveys noin 10 m

Arvioitu raivattavan alueen rajaus

Rumpu M250

Rakenteilla oleva Savilahden varikon alue

Yleiskaavan luo-alueen raja (luonnon monimuotoisuuden kannalta tärkeä alue)

Jyrkkä kohta, loivennetaan täytöllä

Jyrkkä käännös, rinteeseen leikataan / täytetään alue

reitti kulkee jyrkän kallion vierellä

Rumpu M250

Väylä osin korkeuskäyrien suuntaisesti rinteeseen, leikkausta ja täyttöä

Iso kivi

Uuden reittiosuuden alkupiste

Kallioloukko; kierto eteäpuolelta

Rumpu M250

Rumpu M250

NYKYINEN PYSÄKÖINTIALUE

Varoitusmerkki, jyrkkä mutka ja lasku

Varoitusmerkki, tien ylitys

Rumpu M250

iso kivi

Arvioitu raivattavan alueen rajaus

Y=2753106 5

X=6975716

20 m 0 20 m 40 m 60 m

4 m

Tyyppipoikkileikkaus, tasainen maasto 1:100

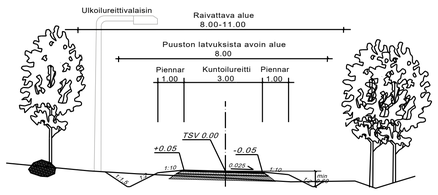

Tyyppipoikkileikkaus, kalteva maasto 1:100

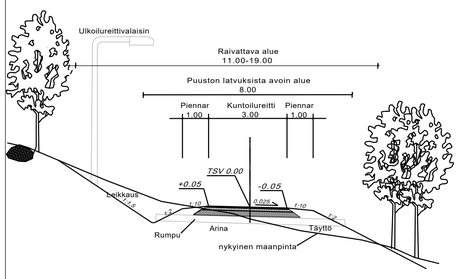

- Humuspitoinen pintamaa ja pintakivet poistetaan raivattavan alueen leveydeltä, pohjamaa tasoitetaan.
- Luiska-alueita ei kylvetä, luiskatäytöissä ja verhoilussa hyödynnetään mahdollisuuksien mukaan paikalta kaivettavia maamassoja.
- Pengertäyttömateriaali tiivistämiskelpoinen hiekka tai karkeampi materiaali, InfraRYL 18110 mukainen
- Sivuojien pohjan syvyys reitin tasausviivasta vähintään 0,6 m.
- Kaltevilla maasto-osuuksilla reitin alapuolella hulevedet pyritään johdetaan sisäluiskalla suoraan maastoon. Tarvittaville osuuksille tehdään sivuoja.
- Reitin korkeusasema toteutetaan maaston nykyistä korkeusasemaa mukaillen.
- kallion tai hyvin kantavan pohjamaan päälle tehdessä riittää rakennekerrokset KaM 0-6 50 mm + KaM 0-32 100 mm

No	Rakennekerrokset	Materiaali	Paksuus mm
1	Kululuskerros	KaM 0/6	50
2	Kantava kerros	KaM 0/32	100
3	Jakava kerros	KaM 0/63	200
4	Suodatinkangas N3		
	RAKENNEPAKSUUS		350 mm

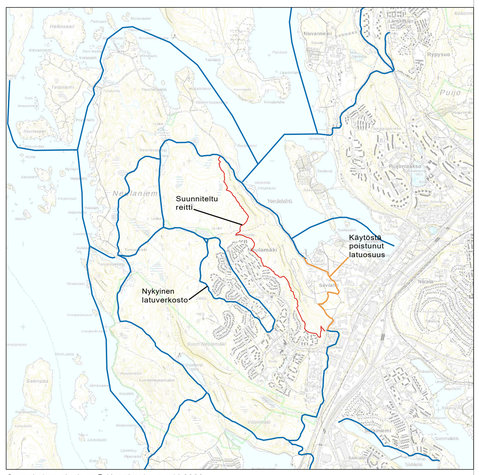

Suunnitelma-aineisto © Kuopion kaupunki 2020

KORKEUSJÄRJESTELMÄ N2000
KOORDINAATTIJÄRJESTELMÄ ETRS-GK27

Liite on allekirjoitettu koneellisesti Kuopion kaupungin asianhallintajärjestelmässä.
Allekirjoituksen oikeellisuuden voi todentaa kirjaamosta.

C			
B			
A	*Tyyppipoikkileikkauksessa muutettu sivuojan vähimmäissyvyys 0,6 metriin tasausviivasta*	*1.3.2021*	*J.Korhonen*
	MUUTOS/TÄYDENNYS	PÄIVÄYS	NIMI

Kohde
Neulamäki 026 / Neulaniemi 029
Uusi ulkoiluväylä ja latureitti
Neulämäentie- Viinaniemi yleissuunnitelma

Piirustuksen sisältö
Asemapiirustus 1
Tyyppipoikkileikkaus

Mittakaava
1:1000
1:100

Piirustuslaji
VIHERSUUNNITELMA

KUOPIO
KAUPUNKISUUNNITTELUPALVELUT, KUNNALLISTEKNINEN SUUNNITTELU
PL 1097 (SUOKATU 42), 70111 KUOPIO
(017)182 111, www.kuopio.fi

Päiväys	*14.1.2021*	Suunn. alue	*135/133*
Hyv.	*A.Räsänen*	As.nro	*7413/2020*
Asemak. tark.	*P.Sonninen*		
Suunn./Tark.	*J.Korhonen/M.Nikoskelainen*	Pir. nro	*VIH2478-1*
Pirt.	*J.Korhonen*		