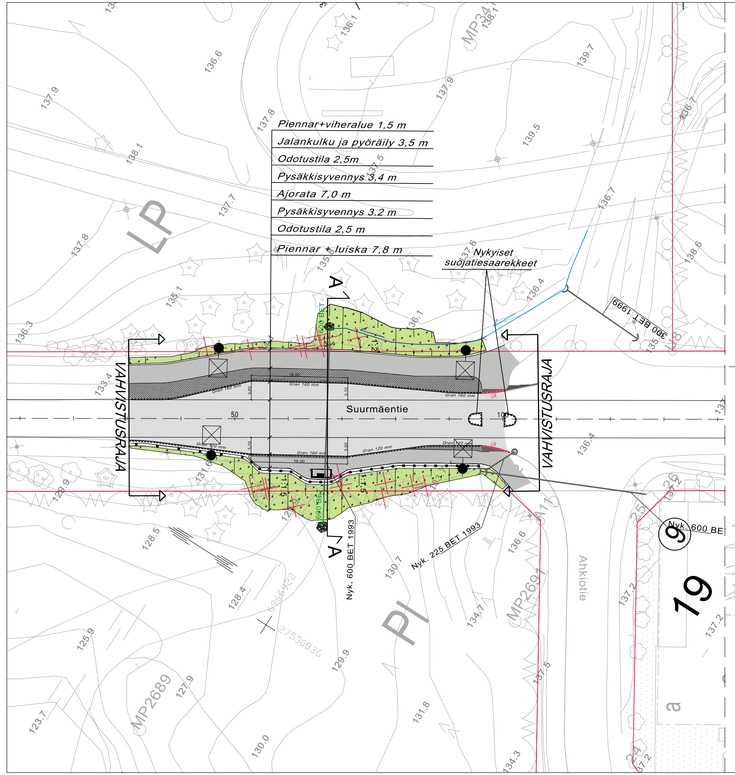

MERKINTÖJEN SELITYKSET

- (11) Kiinteistönumero
- 23 Korttelin numero
- 200 Mittalinja
- 83.5 Maanpinnan korkeus, nykyinen
- Graniittinen reunakivi, V170
- Luiskattu reunakivi
- Valaisinpylväs nykyinen
- Katualueen rajat
- Pysäkkikatos ja roska-astia
- Ajorata asfaltti
- Jalankulku ja pyöräily, asfaltti
- Betonikivi
- Betonikivi, valkoinen suojatiekivi
- Nykyinen hulevesiviemäri

Ohjeellinen hulevesijärjestelmä

- Nykyinen avo-oja
- Avo-oja
- Suunniteltu hulevesirumpu
- Kaide
- Yhdistetty tie- ja kevytkaide
- Havupuu, lehtipuu
- Poistettava lehtipuu, havupuu
- Uusi valaisinpylväs
- Maisemanurmi

Istutukset, katukalusteet ja pintakiveysalueiden materiaalit ja värit tarkentuvat rakennussuunnitteluvaiheessa

Tyyppipoikkileikkaus
A - A

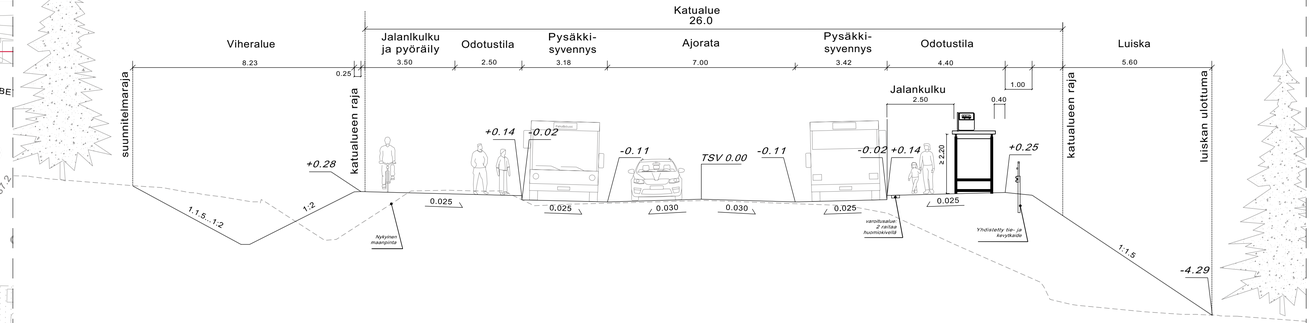

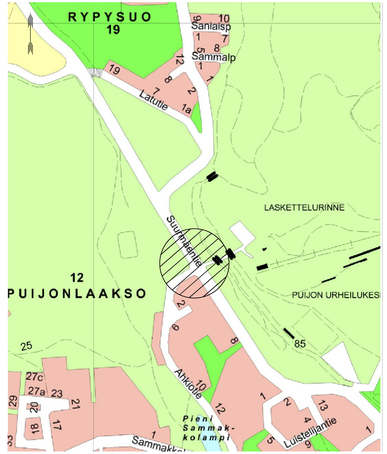

Suunnitelma-aineisto © Kuopion kaupunki 2022

KORKEUSJÄRJESTELMÄ N2000
KOORDINAATTIJÄRJESTELMÄ ETRS-GK27

Liite on allekirjoitettu koneellisesti Kuopion kaupungin asianhallintajärjestelmässä.
Allekirjoituksen oikeellisuuden voi todentaa kirjaamosta.

	MUUTOS/TÄYDENNYS	PÄIVÄYS	NIMI
C			
B			
A			

Kohde *PUIJONLAAKSO 12* ***Suurmäentie-Ahkiotie*** *Linja-autopysäkit*	Piirustuksen sisältö *ASEMAPIIRUSTUS* *POIKKILEIKKAUS*	Mittakaava *1:500* *1:100*
	Piirustuslaji *KATU- JA HULEVESISUUNNITELMA*	
KUOPIO KAUPUNKISUUNNITTELUPALVELUT, KUNNALLISTEKNINEN SUUNNITTELU PL 1097 (SUOKATU 42), 70111 KUOPIO (017)182 111, www.kuopio.fi	Päväys *29.8.2022* Hyv. *A.RÄSÄNEN* Asemak. tark. Suunn./Tark. *J.KORHONEN* Piirt.	Suunn. alue *114* As.nro *5947/2022* Projektinro *145* Piir. nro *1*