

Kunnallistekniset suunnittelukohteet 2017

Katu- ja vihersuunnittelu

1 SORSASALO

- Sorsasalonsuunnittelu

2 PÄIVÄRANTA-PUIJONLAAKSO- JULKULA-PEIPPOSENRINNE-PUIJO

- Lampipuisto, keskusleikkipaikan peruskorjaussuunnittelu
- Kiviniemenranta, lähiliikuntapaikan ja ranta-alueen hankesuunnittelu
- Rypysuonpuisto, keskusleikkipaikan peruskorjaussuunnittelu
- Antikkalan alueen järjestelyt
- Pihlajalaakson ja vanhan Kallantien viimeistelyt
- Inkilänpuisto, keskusleikkipaikan peruskorjaussuunnittelu
- Rastaantie, välillä Kiuruntie-Inkilänmäenkatu pyöräilyä ja jalankulkua tukevat ratkaisut
- Puijon urheilulaakso, tekonurmikentät-saapumisaukion toteutussuunnittelu
- Suurmäentien kaistajärjestelyt sekä pysäköintialue
- Sammakolammentien alikulun levitys + väylän nosto lammen kohdalla
- Sammakolammentien jalkakäytävä, palvelutalon kohta
- Sammakolammentien puisto, yleissuunnitelman tarkistus ja toteutussuunnittelu


3 KETTULANLAHTI-ITKONNIEMI-LINNANPELTO

- Päivärannantie, Poronpolku-Kettulanlahdentie, kevyen liikenteen väylä
- Märssypuisto, peruskorjaus
- Saarijärvi, puistokäytäväverkoston kunnostustarpeen tarkastelu ja peruskorjaussuunnittelu
- Itkonniemenpuiston korttelileikkipaikan ja käytävien kunnostus
- Matkakeskukseen liittyvä liikennesuunnittelu

4 KESKUSTA-NIIRALA-HAAPANIEMI-SÄRKINIEMI

- Maljalahti matkustajasatama-pienvenesatama, aallonmurtajan jatkeen ja laitureiden toteutussuunnittelu
- Maljalahdenkatu-Haapaniemenkatu-Puijonkatu
- Sammonkatu-Aallonmurtajakatu, aukion toteutussuunnittelu
- Kirjastokatu välillä Puijonkatu-Museokatu, rännikadun peruskorjaussuunnittelu

Snellmanipuisto, peruskorjaussuunnittelu



- Käsityökatu, väli Kauppakatu-Tulliportinkatu, rännikadun peruskorjaussuunnittelu
- Kauppakadun kevyen liikenteen väylä välillä Vuorikatu-Maaherrankatu
- Snellmanipuisto, peruskorjaussuunnittelu
- Väinölänniemi, puiston lakialueen täydennysistutussuunnittelu
- Niiralankadun katusuunnittelu, kävelyä, pyöräilyä ja joukkoliikennettä tukevat ratkaisut
- Sairaalkatu, välillä Tulliportinkatu-Valkeisenkatu saneeraussuunnittelu
- Huuhankatu, katupuiden vaiheittainen uusiminen, peruskorjaussuunnittelu
- Ruotsinkadun kevyen liikenteen väylän suunnittelu
- Presidentinkadun ympäristö, katusuunnitelmat
- Tehdaskatu, Teollisuuskatu, Saaristokatu liikennejärjestelyt

5 SAVILAHTI

- Savisaarenpuisto, puulajipuiston yleissuunnittelu
- Savilahdentien katusuunnittelu (jalankulun ja pyöräilyn edistäminen, joukkoliikenteen etuisuudet ja pysäkkijärjestelyt)

6 LEVÄNEN-PETONEN- LEHTONIEMI-RAUTANIEMI-PIRTTI

- Leväsentie välillä Särkiniementie-Rauhalahdentie
- Särkilahdenpuisto, puistokäytävä ja siltayhteys, yleis- ja toteutussuunnittelu
- Maitotie välillä Rauhalahdentie-Kermatie, kävelyä ja pyöräilyä tukevien ratkaisujen suunnittelu
- Varsanpolku, saneeraussuunnittelu
- Kuikkalammen kaava-alueen viheralueiden suunnittelu
- Lehtoniementie välillä Kotilokuja-Kaivannonlahdenkatu
- Portaat Kanavaharjunkadulta Saaristokadulle
- Helmitori-Messukuja, katumiljöosuunnittelu
- Keilanrinteen kaava-alueen puistot, leikkipaikan ja uimarannan toteutussuunnittelu
- Pienvenesatama (Talaskuja), pysäköintialueen toteutussuunnittelu
- Lippumäen skeittiparkki ja tekojäärata
- Nurmisaari, uimapaikka, nuotiopaikka, pienvenesatama, käyttö- ja hoitosuunnittelu
- Pirttilahdenpuisto, keskusleikkipaikan toteutussuunnittelu
- Pirttilahti, satama-alueen maisemointisuunnittelu
- Pirttiniemenkärki, korttelileikkipaikan ja uimapaikan yleis- ja toteutussuunnittelu

KATU- JA LIIKENNESUUNNITTELU

- Ari Räsänen, 044 718 5122

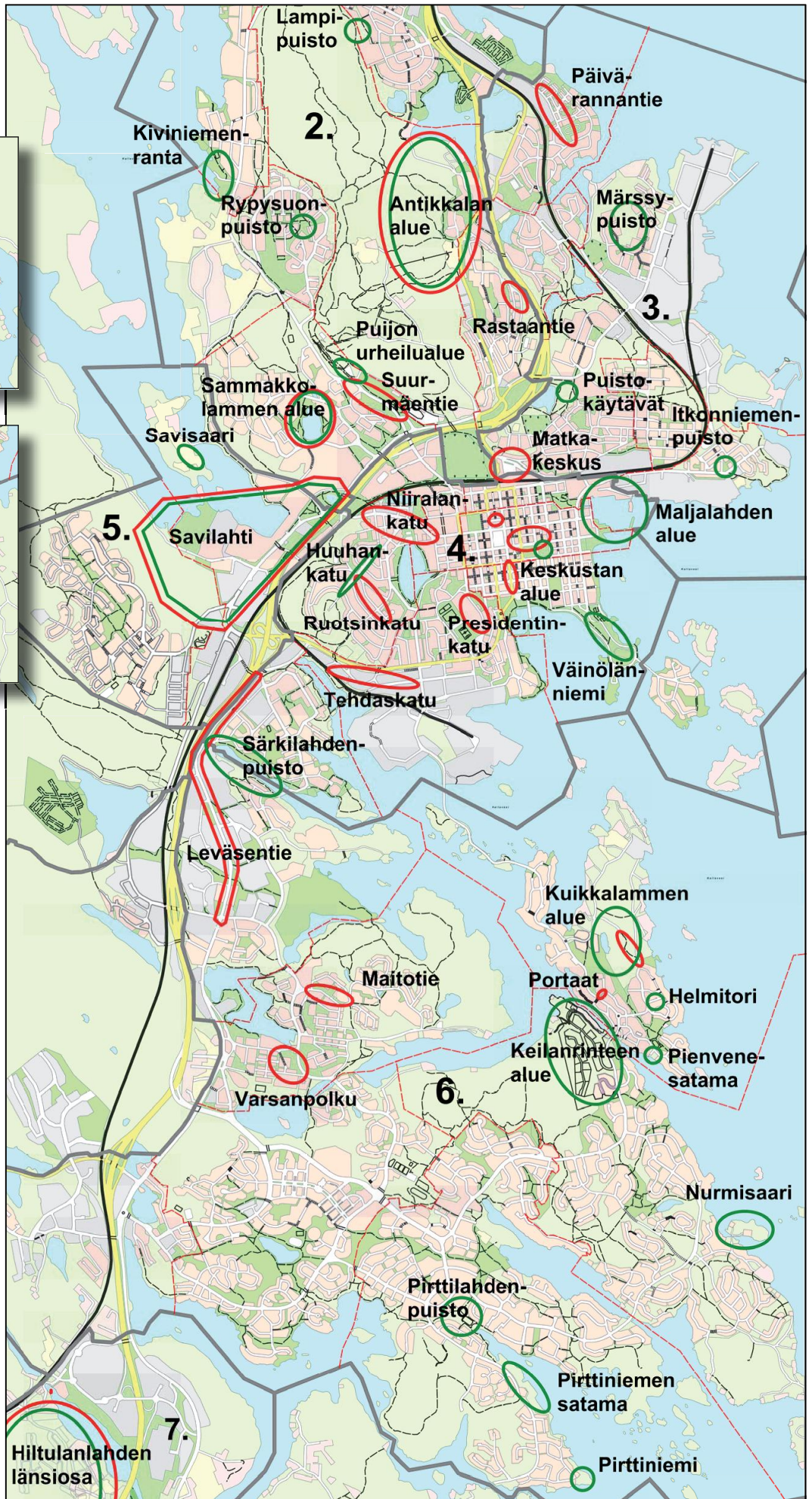
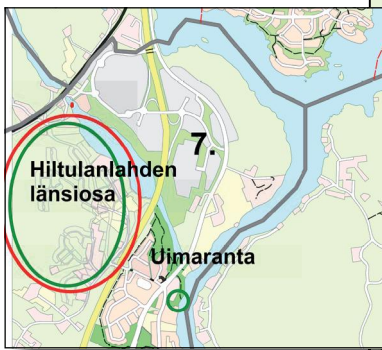
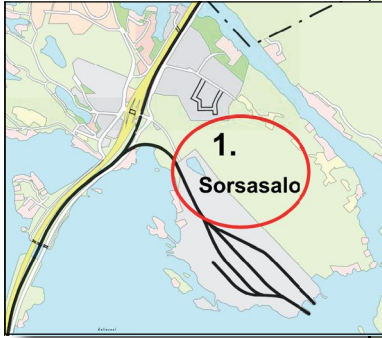
VIHER- JA VIRKISTYSALUESUUNNITTELU

- Matti Nikoskelainen, 044 718 5711

ASIOINTISÄHKÖPOSTIT

- katusuunnittelu(at)kuopio.fi
- liikenne(at)kuopio.fi
- viherjavirkistysaluesuunnittelu(at)kuopio.fi

-  Katusuunnittelukohte
-  Vihersuunnittelukohte



7 HILTULANLAHTI

- Hiltulanlahti, länsipuoli, katu- ja korttelisuunnitelmien laadinta
- Hiltulanlahti, uimarannan toteutussuunnittelu
- Heinjoki, urheilualan sprintti-, kivääri- ja cartingratojen yleis- ja toteutussuunnittelu
- Heinjoki, ylijäämämaiden sijoitusalue

8 RIISTAVESI

- Lokkitie

9 KARTTULA

- Kissakuusentie

10 NILSIÄ

- Keskustan kadut
- Satama-alueen laituriin peruskorjaussuunnittelu

11 MAANINKA

- Kyntäjätien suunnittelu

12 JUANKOSKI

- Torialueen suunnittelu
- Tikantien suunnittelu
- Paasikoskientien suunnittelu
- Pikonniemen uimaranta-alueen suunnittelu

Kunnallistekniset rakentamiskohteet 2017

Katu- ja viherrakentaminen

1 PÄIVÄRANTA-PUIJONLAAKSO

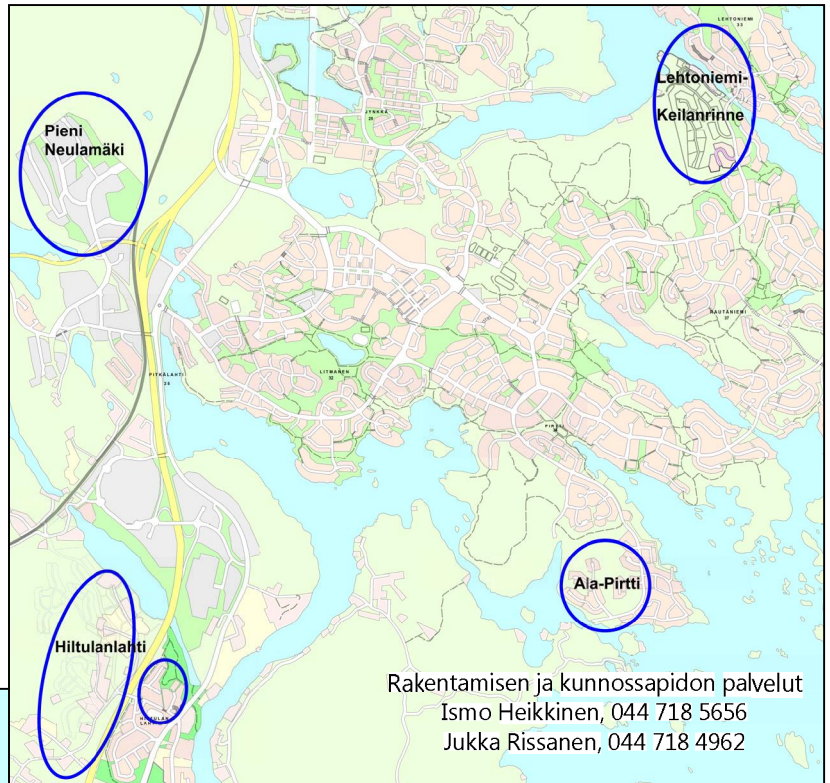
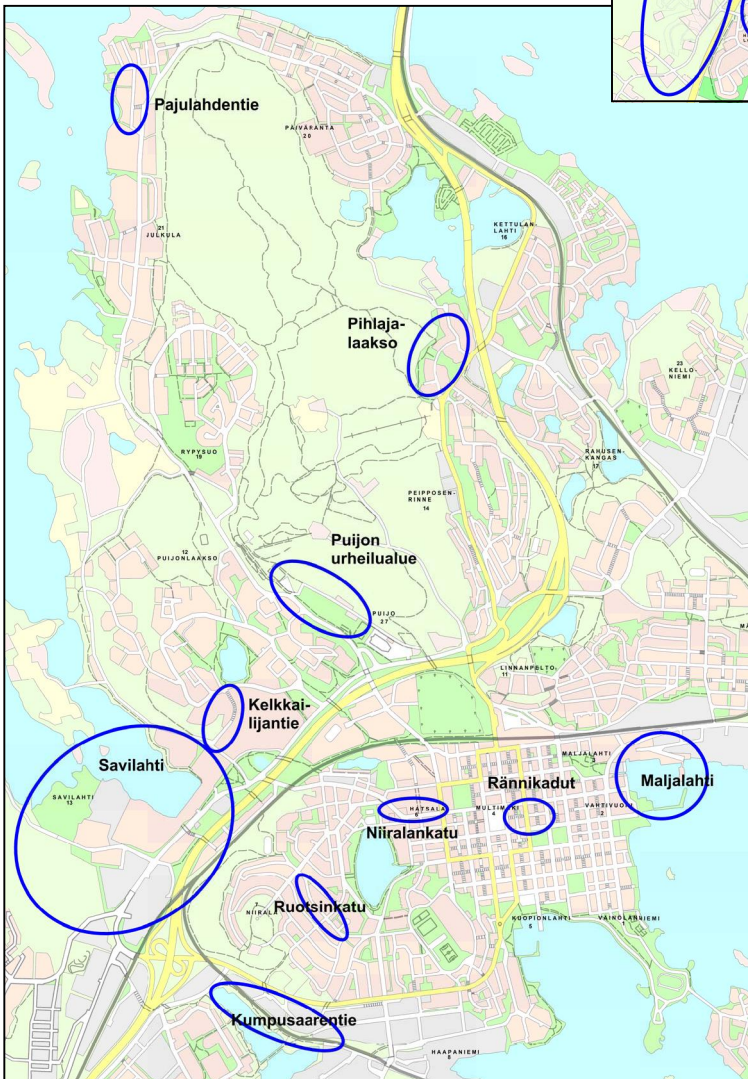
- Pajulahdentie
- Pihlajalaakson viimeistelytyöt ja korttelileikkipaikka
- Puijon urheilulaakso, yleissuunnitelman mukainen toteuttaminen
- Kelkkailijantien viimeistelytyöt

2 KESKUSTA-NIIRALA-HAAPANIEMI-SÄRKINIEMI

- Matkustajasatama; Kauppakadun jatkeen ja aallonmurtajan jatkaminen ja laajentaminen
- Sammonkatu ja Hyrräkatu saneeraus
- Kirjastokadun saneeraus välillä Puijonkatu-Museokatu
- Niiralankadun saneeraus välillä Puistokatu-Suokatu
- Ruotsinkadun kevyen liikenteen väylä välillä Huuhankatu-Taivallahdenkatu
- Kumpusaarentien ja Leväsentien rakentamistyöt

3 SAVILAHTI

- Savilahti projekti



Rakentamisen ja kunnossapidon palvelut
Ismo Heikkinen, 044 718 5656
Jukka Rissanen, 044 718 4962

4 PETONEN-LEHTONIEMI-RAUTANIEMI-PIRTTI

- Lehtoniemen alueen viimeistelytyöt
- Keilanrinne asuntoalueen rakentaminen
- Kuvelammen tenniskenttäalue
- Ala-Pirttiniemi katujen viimeistelytyöt

5 PIENI NEULAMÄKI

- Katujen viimeistelytyöt

6 HILTULANLAHTI

- Hiltulanlahden itä- ja länsipuolen asuntoalueen rakentaminen
- Heinojen ampuma- ja moottoriurheilualue

7 KARTTULA

- Koulukeskuksen katujen saneeraus

Maljalahti /
WSP Finland Oy



Leikkipaikkojen viherpalveluohjelma

Leikkipaikoilla on suuri merkitys lapsiperheiden arjessa lapsen kokonaisvaltaista kasvua ja kehitystä tukevin paikkoina. Leikkipaikat ovat myös osa viihtyisää kaupunkiympäristöä ja ne toimivat kaikkien kaupunkilaisten virkistyspaikkoina. Kuopiossa on vuoden 2017 alussa yleisillä alueilla 89 leikkipaikkaa. Yksin keskeisellä kaupunkialueella on yli 60 korttelileikkipaikka, keskusleikkipaikkaa ja lähiliikuntapaikkaa.

Leikkipaikkojen viherpalveluohjelman tavoitteena on laatia pitkän tähtäimen suunnitelma, jolla taataan riittävä ja turvallisesti saavutettava palvelutaso. Ohjelmalla saavutetaan myös tietämys investointitarpeesta ja aikataulusta. Ohjelman laatiminen on kaksivaiheinen. Ensimmäisessä vaiheessa suoritetaan kohteiden nykytilan analyysi, jossa vertaillaan mm. saavutettavuutta, alueen ominaisuuksia ja elinkaarta. Toisessa vaiheessa laaditaan kehittämissuunnitelma, jossa tehtävät ratkaisut esitetään kohteittain.

Valkeisenpuiston leikkipaikka

Viherpalveluohjelma laaditaan tarkastelujaksolle 2018-2027. Ohjelman tarkastusväli on 5 vuotta, niin että tarkastelujakso säilyy aina 10 vuoden mittaisena. Ohjelmasta laaditaan kirjallinen raportti, johon sisältyy verkostokartat suunnittelualueittain kantakaupunginalueella. Maaseutualueilla tarkastelu tehdään laajemmissa kokonaisuuksissa.

Ohjelman on tarkoitus valmistua vuoden 2017 loppuun mennessä.



Liikennevalojen suunnittelukohteet 2017

1 NIIRALANKATU-MUSTIN-LAMMENKATU

2 NIIRALANKATU-PYÖRÄKATU

Lisäksi hälytysajoneuvojen etuisuusjärjestelmän toinen käyttöönottoaihe Päivärannan rampeilla, Kellolahdentiellä, keskusta alueella sekä Petosella.

Liikennevalojen rakentamiskohteet 2017

1 LEVÄSENTIE-KUMPUSAARENTIE

2 LEVÄSENTIE-SÄRKINIEMENTIE

3 TASAVALLANKATU-JYNKÄNKATU

4 MINNA CANTHIN KATU-HAAPANIEMENKATU

5 MAAHERRANKATU-SUOKATU

6 NIIRALANKATU-PUISTOKATU

7 NIIRALANKATU-SAIRAALAKATU

8 NIIRALANKATU-SUOKATU

