

MERKINTÖJEN SELITYKSET



Pääkatu (kunnossapitoluokka 1)



Kokoojkatu (kunnossapitoluokka 2)



Tonttikatu (kunnossapitoluokka 3)



KLV (kunnossapitoluokka 2)



JK (kunnossapitoluokka määräytyy ajorataluokitusten mukaisesti)



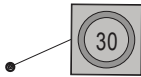
JK/PP



Bussipysäkki



Kadunvarsipysäköinti



Nopeusrajoitus

2500

Ennustettu liikennemäärä
(ajoneuvoa/vrk)

LIITE 6.2

KORKEUSJÄRJESTELMÄ N2000
KOORDINAATTIJÄRJESTELMÄ ETRS-GK27

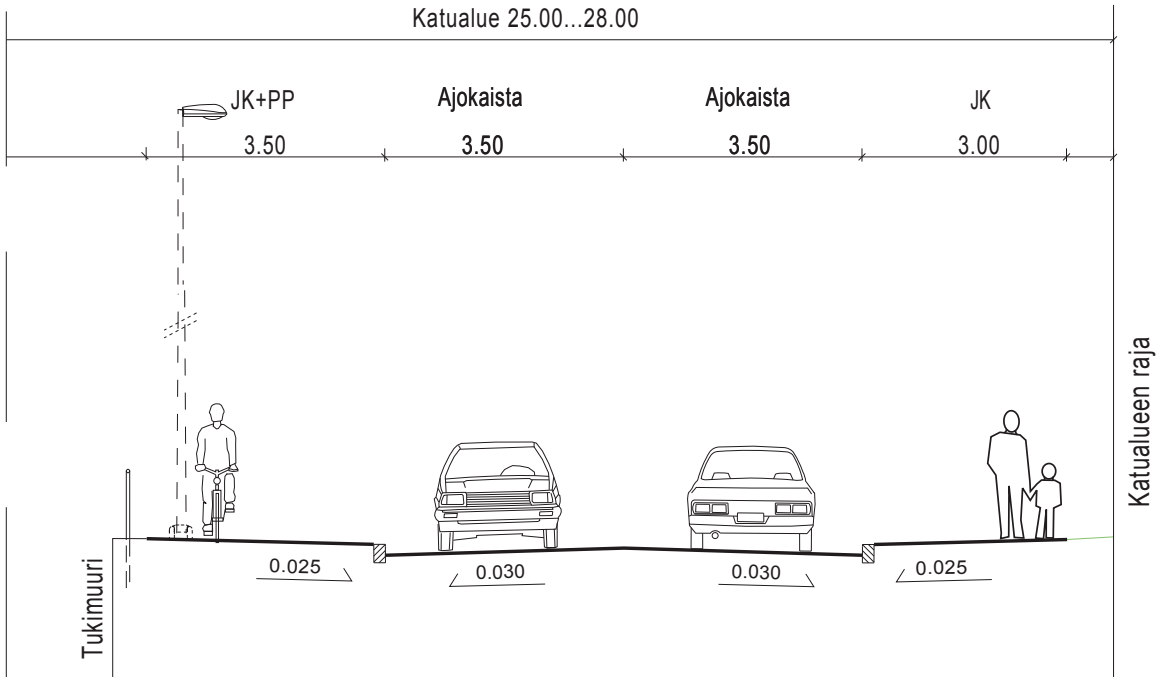
Liite on allekirjoitettu koneellisesti Kuopion kaupungin asianhallintajärjestelmässä.
Allekirjoituksen oikeellisuuden voi todentaa kirjaamosta.

KAUPUNKISUUNNITTELUJOHTAJAN PÄÄTÖS		§
KAUPUNKIRAKENNELAUTAKUNTA		§
ASEMAKAAVOITUS TARK.		
VIHER- JA VIRKISTYSSUUN.		
MAAPERÄTUTK.INS.TARK.		
Yksikkö		
Käsittely	Päiväys	Nimi
C		
B		
A		
MUUTOS/TÄYDENNYS		PÄIVÄYS NIMI
Kohde	Piirustuksen sisältö	Mittakaava
HAAPANIEMI 8	ASEMAPIIRUSTUS	1:1000
PRESIDENTINKADUN YMPÄRISTÖ	TYYPPIPOIKKILEIKKAUKSET	
LIIKENNEVERKKOSUUNNITELMA	Piirustuslaji	
	KATU	
KUOPION KAUPUNKI, KAUPUNKIYMPÄRISTÖN PALVELUALUE KAUPUNKISUUNNITTELU PALVELUT KUNNALLISTEKNIINEN SUUNNITTELU PL 1097 (SUOKATU 42) 70111 KUOPIO Puhelin (017) 182 111, www.kuopio.fi	Päiväys	31.03.2017
	Hyv.	ARI RÄSÄNEN
	Suunn.	JUHA KARPPINEN
	Piirt.	LNis/AKaa
	Suunn. alue	As.nro 1972-1/2017
		Piir. nro

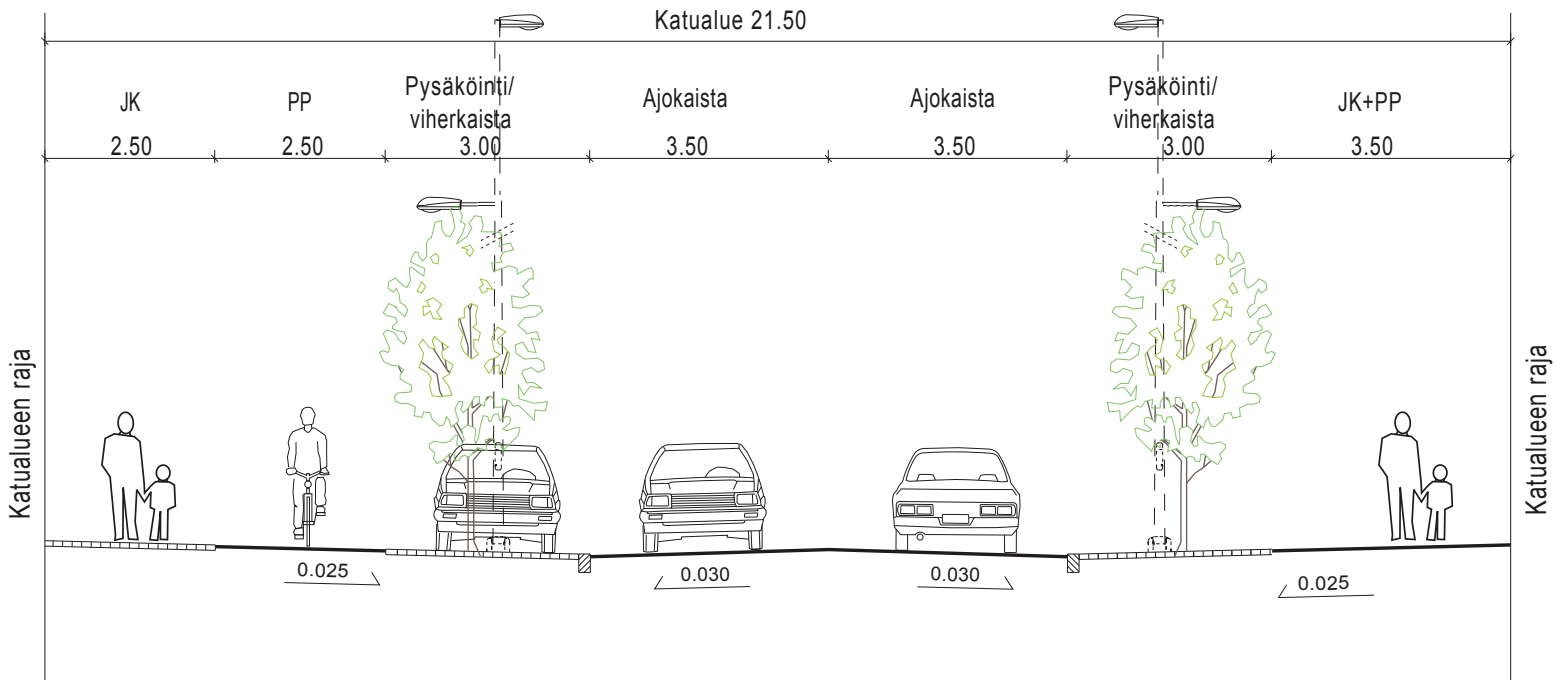
KUNNOSSA- JA PUHTAANAPITOVASTUUT KADULLA

	VIHERALUE JA OJA	YHDISTETTY JALKAKÄYTÄVÄ JA PYÖRÄTIE	ISTUTUSKAISTA	AJORATA	JALKAKÄYTÄVÄ	
TALVIKUNNOSSAPITO	ei talvikunnossapitoa	Kunta	Kunta	Kunta	Kiint. B	TALVIKUNNOSSAPITO - lumen ja jään poisto - liukauden torjunta - hiekoitushiekan poisto - jalkakäytävälle ja sen viereen aurattujen lumivallien poiskuljetus - katuojien ja sadevesikourun pitäminen lumettomana ja jaättömänä
PUHTAANAPITO	Kiint. A max. 3m	Kiinteistö A	Kunta	Kiint. A	Kiinteistö B	PUHTAANAPITO - lian, lehtien, roskien, rikkaruohojen ja irtonaisten esineiden poisto - kasvillisuuden siistiminen
MUU KUNNOSSAPITO	Kunta					MUU KUNNOSSAPITO - päällysteen korjaus - kadun kalusteiden hoito - liikennemerkkien ja opasteiden hoito

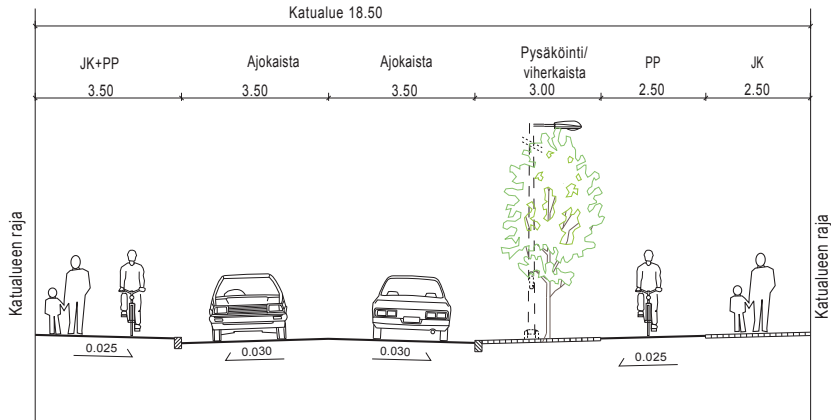
AMISKANRINNE Tyypipyoikkileikkaus 1-1



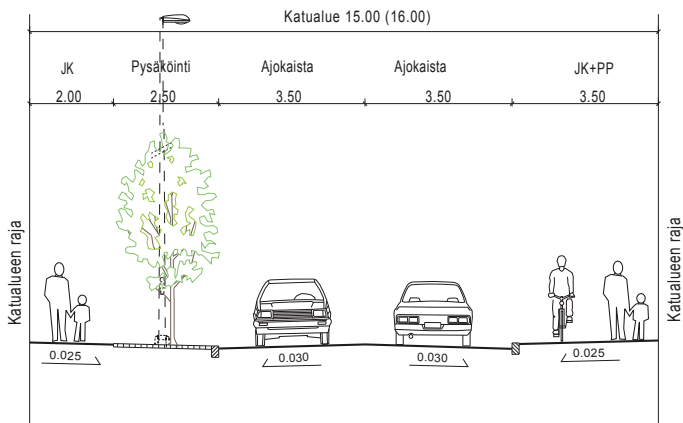
AMISKANRINNE Tyypipyoikkileikkaus 2-2



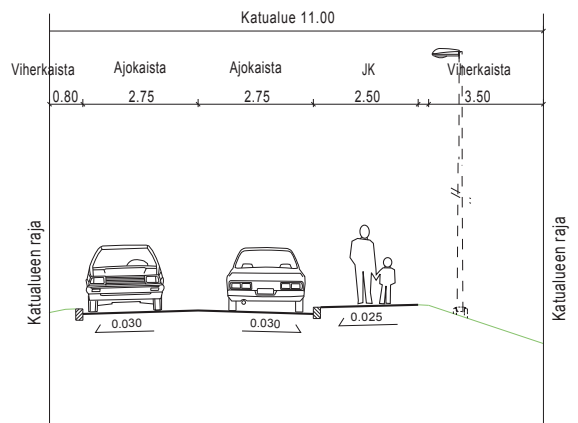
KAARTOKATU
Tyyppioppikileikkaus 3-3



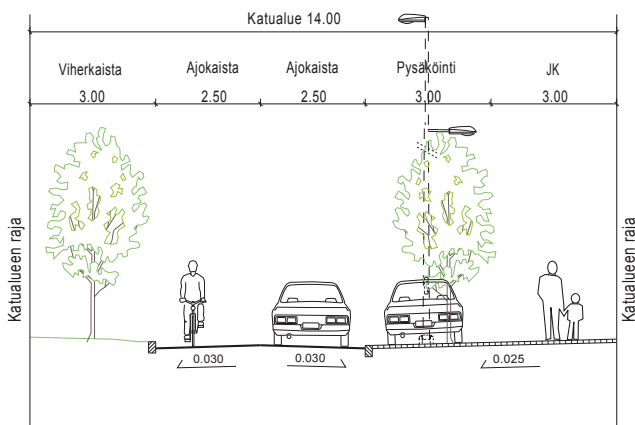
KAARTOKATU
Tyyppioppikileikkaus 4-4



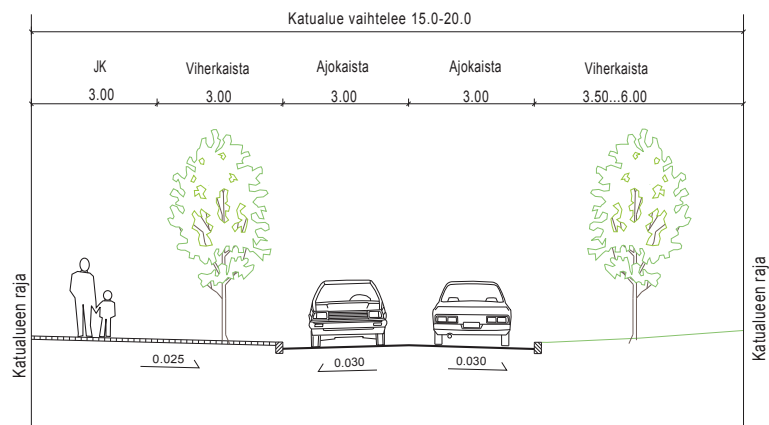
URHEILUKATU
Tyyppioppikileikkaus 5-5



PRESIDENTINKATU
Tyyppioppikileikkaus 6-6



Tyyppioppikileikkaus 7-7



PRESIDENTINKADUN YMPÄRISTÖ

LIIKENNEVERKKOSUUNNITELMA
VIHERALUEIDEN YMPÄRISTÖSUUNNITELMA MK 1:1000

