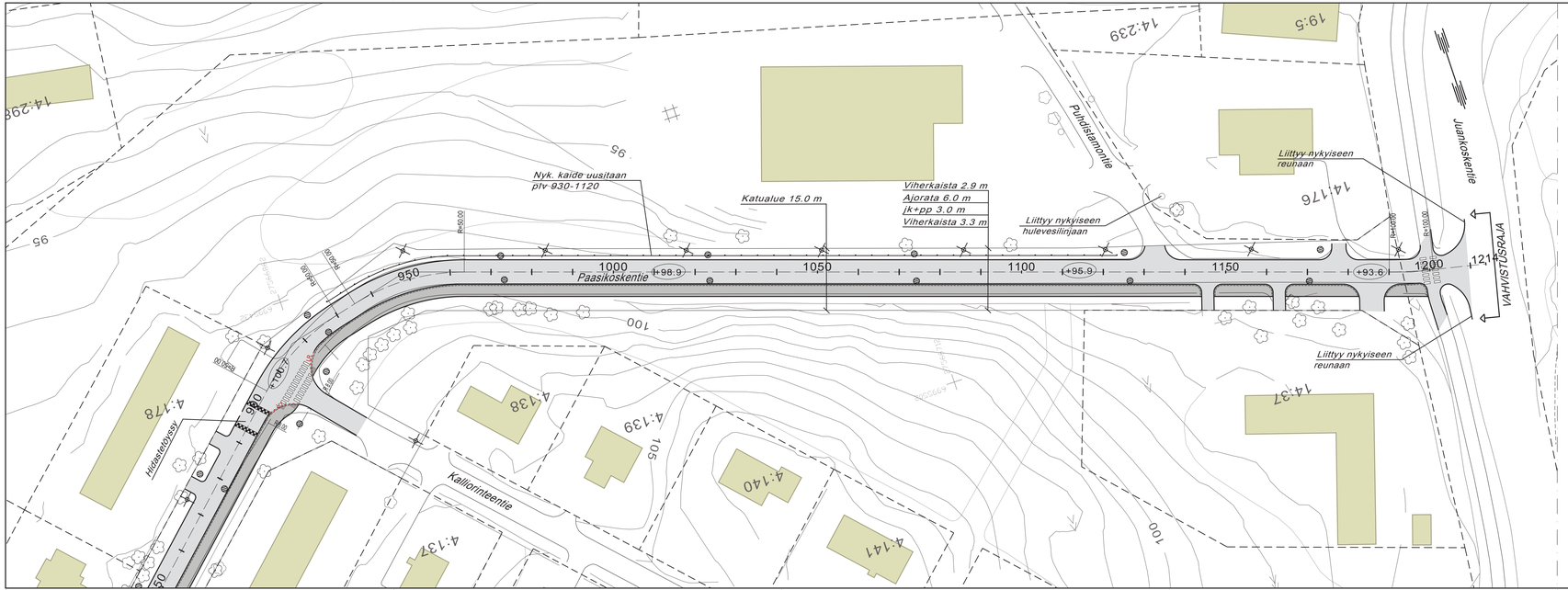

MERKINTÖJEN SELITYKSET

100	Mittalinja paalutus paalulukema	4:86	Tilan numero
			Reunatuki
+101.8	Kadun liikm. korkeusasema (TSV)	LR	Luiskattu graniittinen reunakivi
R:45.00	Kaarresäde (keskilinja)		Hidaste/korotettu alue
			Asfalttipäällyste
	Hulevesikaivo		Kaide
	Nykyinen valaisinpylväs		
VAHVISTUSRAJA	Vahvistusraja		
A A	Tyyppipoikkileikkaus		

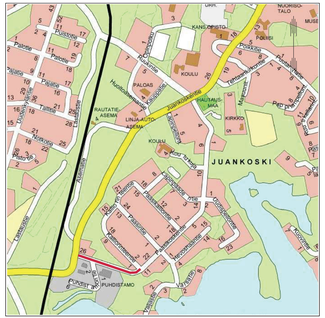

* Korotettu liittymäalue
tulo-/lähtöviiste

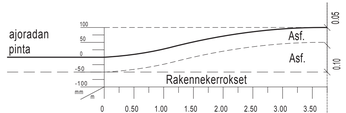

KORKEUSJÄRJESTELMÄ N2000
KOORDINAATTIJÄRJESTELMÄ ETRS-GK27

Liite on allekirjoitettu koneellisesti Kuopion kaupungin asianhallintajärjestelmässä.
Allekirjoituksen oikeellisuuden voi todentaa kirjaamosta.

C			
B			
A			
MUUTOS/TÄYDENNYS		PÄIVÄYS	NIMI

Kohde		Piirustuksen sisältö	Mittakaava
JUANKOSKI PAASIKOSKENTIE PLV 900 - 1195		ASEMAPIIRUSTUS POIKKILEIKKAUS	1:500 1:100
		Piirustuslaji KATUSUUNNITELMA	
KUOPION KAUPUNKI, KAUPUNKIYMPÄRISTÖN PALVELUALUE KAUPUNKISUUNNITTELUPALVELUT KUNNALLISTEKNINEN SUUNNITTELU PL 1097 ISIOKATU 43 70111 KUOPIO Puhelin (017) 182 111, www.kuopio.fi		Päiväys 10.05.2017 Hyv. ARI RÄSÄNEN Asemak.tark. MARTTI LÄTTI Suunn.tark. J.KAPPPINEN Piir. A.KÄÄRIÄINEN	Suunn. alue Ak.nro 3431/2017 Piir. sep