






**PIEKSÄNKOSKEN VESIOSUUSKUNNAN TOIMINTA-ALUE**  
MERKINTÖJEN SELITYKSET

-  Kuopion kuntaraja
-  Taajama-alue, YKR 2015
-  Osuuskunnan jätevesiviemäroinnin toiminta-alueen raja
-  **2018** Osuuskunnan jätevesiviemäroinnin toiminta-alueen raja ja tavoitevuosi
-  Osuuskunnan vesijohdoverkoston toiminta-alueen raja

Osoitus: 11.12.2009 001 Muutos: 03.2010 001 Päivä: 19.12.2010 000				
KUNTA: KUOPIO KUNTA-ALUE: PIEKSÄNKOSKEN VESIOSUUSKUNTA	MAANSIIRTOKAUPUNKI: PIEKSÄNKOSKI KUNTA-ALUE: PIEKSÄNKOSKI	KUNTA-ALUE: 707 ja 703 Pinta-ala: 111,2000 Kunta: ASIKKO Kunta: PIEKSÄNKOSKI	KUNTA-ALUE: 707 ja 703 Pinta-ala: 111,2000 Kunta: ASIKKO Kunta: PIEKSÄNKOSKI	KUNTA-ALUE: 707 ja 703 Pinta-ala: 111,2000 Kunta: ASIKKO Kunta: PIEKSÄNKOSKI