

LIITE 2/1

Hiihtäjätie

LPA-16

III
12-15,16,17

16

AK

ajo-3

rtto
2ap/3as
1vap/10as

12-15,16,17
an 12-16

1pp/25Am2
pp-ka/A100

Sompantie

12

PUIJONLAAKSO

6977550

27533300

15



MP2634

LIITE 2/2

ASEMAKAAVAMERKINNÄT JA -MÄÄRÄYKSET



0020000
Asuinkerrostalojen korttelialue.



0570023
Autopaikkojen korttelialue. Alueelle saa sijoittaa ajoneuvojen pysäköintipaikkoja.



0820000
3 m kaava-alueen rajan ulkopuolella oleva viiva.



0840000
Korttelin, korttelinosan ja alueen raja.



0850001
Eri kaavamääräysten alaisten alueenosien välinen raja.



0860001
Ohjeellinen eri kaavamääräysten alaisten alueenosien välinen raja.



0880001
Sitovan tonttijaon mukaisen tontin raja ja numero.



0890000
Ohjeellinen tontin/rakennuspaikan raja.

12

0910000
Kaupungin- tai kunnanosan numero.

PUI

0920000
Kaupungin- tai kunnanosan nimi.

16

0930000
Korttelin numero.

2

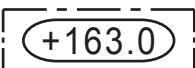
0940000
Ohjeellisen tontin/rakennuspaikan numero.

II


1000000
Roomalainen numero osoittaa rakennusten, rakennuksen tai sen osan suurimman sallitun kerrosluvun.

rto

1060027
Merkintä osoittaa, että alueelle on laadittu rakentamistapaohje.

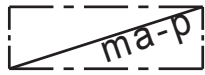


1080000
Rakennuksen vesikaton ylimmän kohdan korkeusasema.



1130000
Rakennusala.

LIITE 2/3



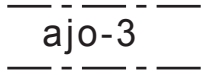
1220008

Alueen osa, jolle saa rakentaa maanalaisia pysäköintitiloja.



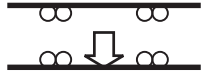
1270000

Rakennukseen jätettävä kulkuaukko.



1470013

Maanalainen ajoyhteys.



1580000

Ajoneuvoliittymän likimääräinen sijainti.



1590007

Katualueen rajan osa, jonka kohdalta ei saa järjestää ajoneuvoliittymää.

1pp/25Am2

1630036

Merkintä osoittaa, kuinka monta asutokerrosalaneliömetriä kohti on rakennettava yksi polkupyöräpaikka.

pp-ka/A100

1630038

Merkintä, jossa kauttaviivan jäljessä oleva luku osoittaa prosenteissa kuinka suuri osa tonttia varten vaadittavista asuinrakentamisen polkupyöräpaikoista tulee sijoittaa katettuun tilaan.

2ap/3as

1640000

Merkintä osoittaa, kuinka monta autopaikkaa asuntoa kohti on rakennettava.

1vap/10as

1640010

Merkintä osoittaa, kuinka monta asuntoa kohti on rakennettava yksi vierasautopaikka asunnoille muuten vaadittavien autopaikkojen lisäksi.

12-15,16,17

1650035

Numerot osoittavat kaupunginosan ja korttelit, joiden ajoneuvopaikkoja saa alueelle sijoittaa.

an 12-16

1650036

Merkintä osoittaa mille kaavamerkinnällä tarkoitukseen varatulle alueelle tonttia varten vaadittavat ajoneuvopaikat tai osa niistä saadaan sijoittaa.

KUOPIO

ASEMAKAAVAN MUUTOS KOSKEE:

Kuopion kaupungin

12. kaupunginosan (Puijonlaakso)

korttelia 16

ASEMAKAAVAN MUUTOKSELLA JA

SITOVALLA TONTTIJAOLLA MUODOSTUU:

Kuopion kaupungin

12. kaupunginosan (Puijonlaakso)

korttelin 16 tontit 3 ja 4.

Asiakirja on allekirjoitettu koneellisesti Kuopion kaupungin asianhallintajärjestelmässä. Allekirjoituksen oikeellisuuden voi todentaa kirjaamosta.		
Asemakaavan voimaantulo		
Hyväksytty kaupungin		
	hallintojohtaja	
Kuopion kaupunki Kaupunkisuunnittelupalvelut ASEMAKAAVOITUS	vs. Ulla Korhonen Asemakaavapäällikkö	30.11.2017 Suunn ST Piirt EK
Pohjakartta täyttää Maankäyttö- ja rakennuslain 54a §:n asettamat vaatimukset.		Mk 1:1000 Asianro 145/2017
Tasokoordinaatisto ETRS-GK27 Korkeusjärjestelmä N2000	Lauri Lytsy Kiinteistöinsinööri	N:O 837