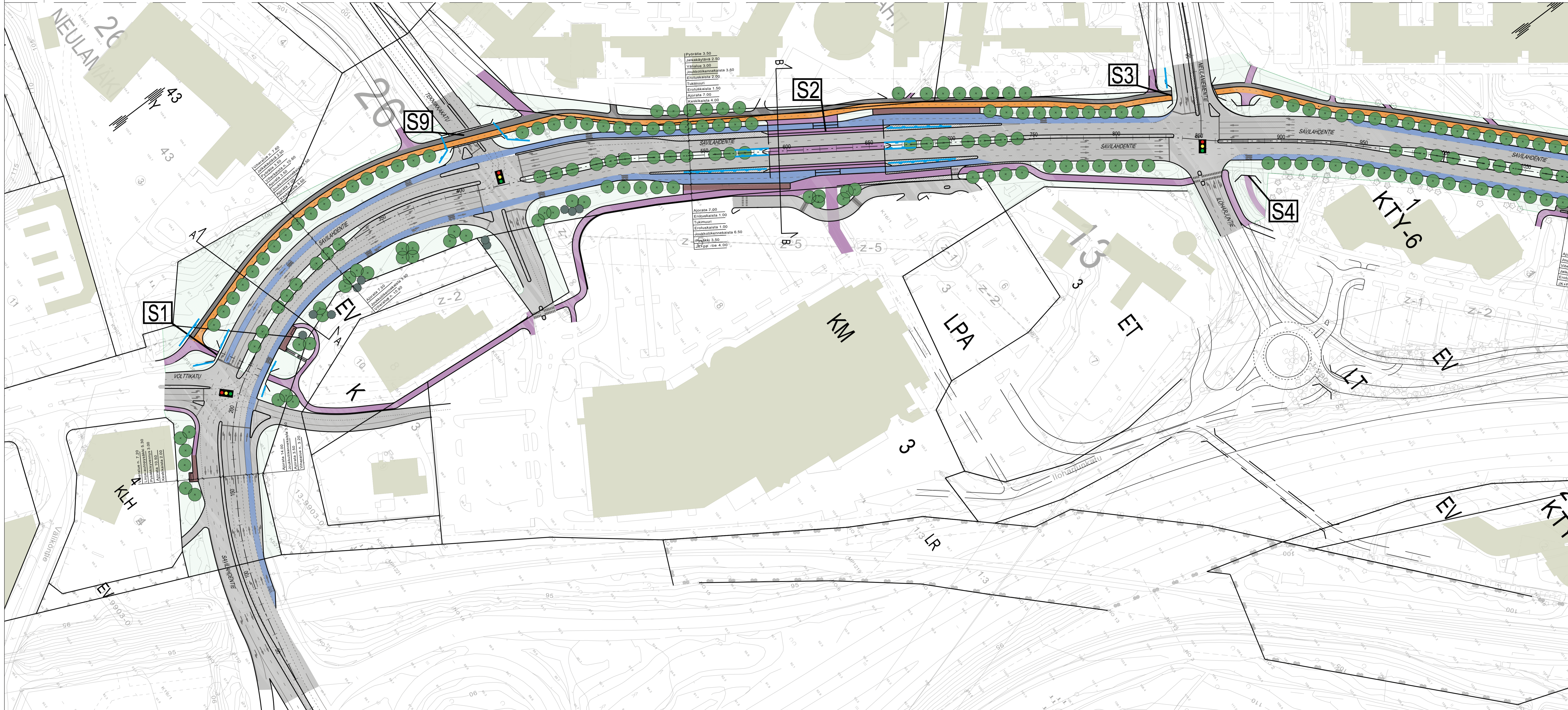
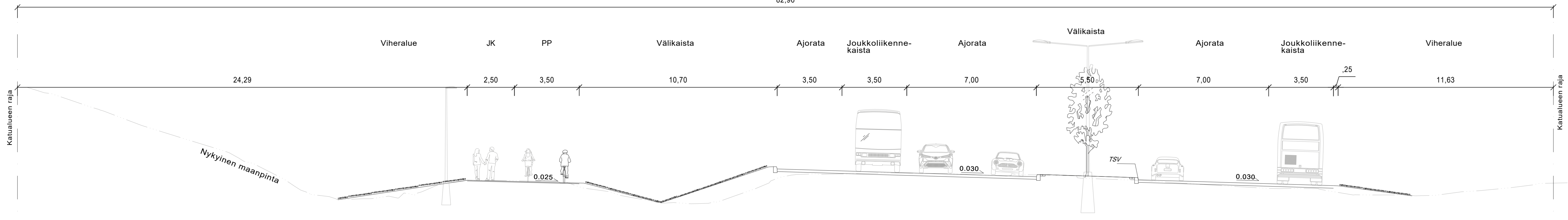


Tyypipoikkileikkaus A-A

Katualue 82,98

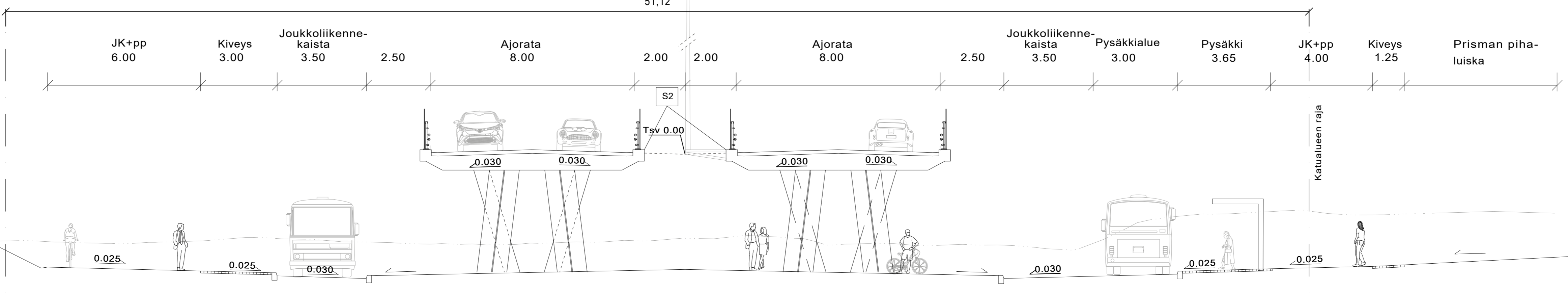


MERKINTÖJEN SELITYKSET

- Ajorata
- Joukkoliikennekaista
- Linja-autopsäkki
- Yhdistetty jalankulku ja pyörätie
- Jalkakäytävä
- Pyörätie
- Kiveys
- Viheralue
- Korotettu suojatie
- Sillakohde
- Tukimuuri
- Istutettava havu-/lehtipuu
- Nykyinen havu-/lehtipuu
- Uusi valaisin
- Portaat
- Liikennevalo-ohjattu risteys

Tyypipoikkileikkaus B-B

Katualue 51,12



KORKEUSJÄRJESTELMÄ N2000
Koordinaattijärjestelmä ETRS-GK27

| | | | |
|--------|-------------------------------------------------------------------------------|--------|----------------------------------|
| C A | MAITOSTYÖOHJE | PIKAVS | MS |
| | Kuvitus | | Missä |
| A | SAVILAHTI 13 SAVILAHDENTIE | | ASEMAPIIRUSTUS POIKKILEIKKAUS |
| | PLV 0-1000 | | YLEISSUUNNITELMA |
| B | KUPUO | | PLV 0-1000 |
| | KUNNIN SUUNNITTELU- JA YLLÄPITÄMISKESKUS PL 1097 (SUOKATU 42), 70111 KUPUO | | PIKAVS |
| C | Savilahden piha-alue | | 4377/2018 |
| | Nykyinen maanpinta | | 0001 |
| D | SALLI. | | 0001_1 |
| | Savilahden ALLIANSSI | | |