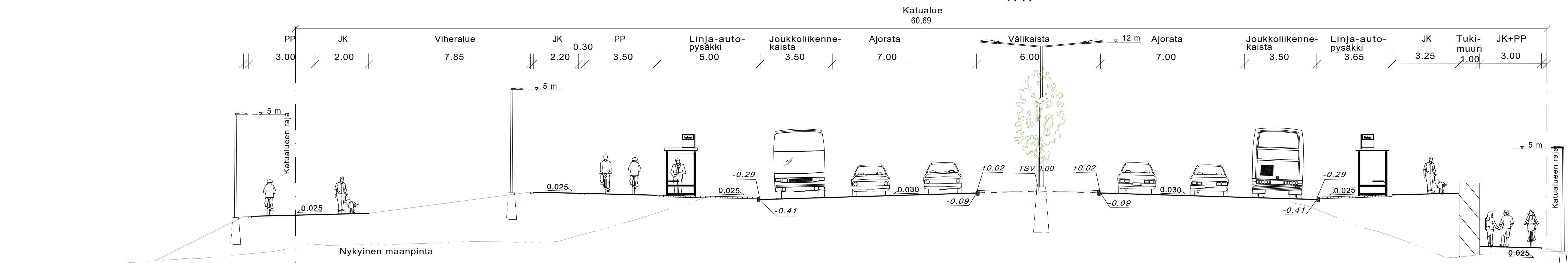
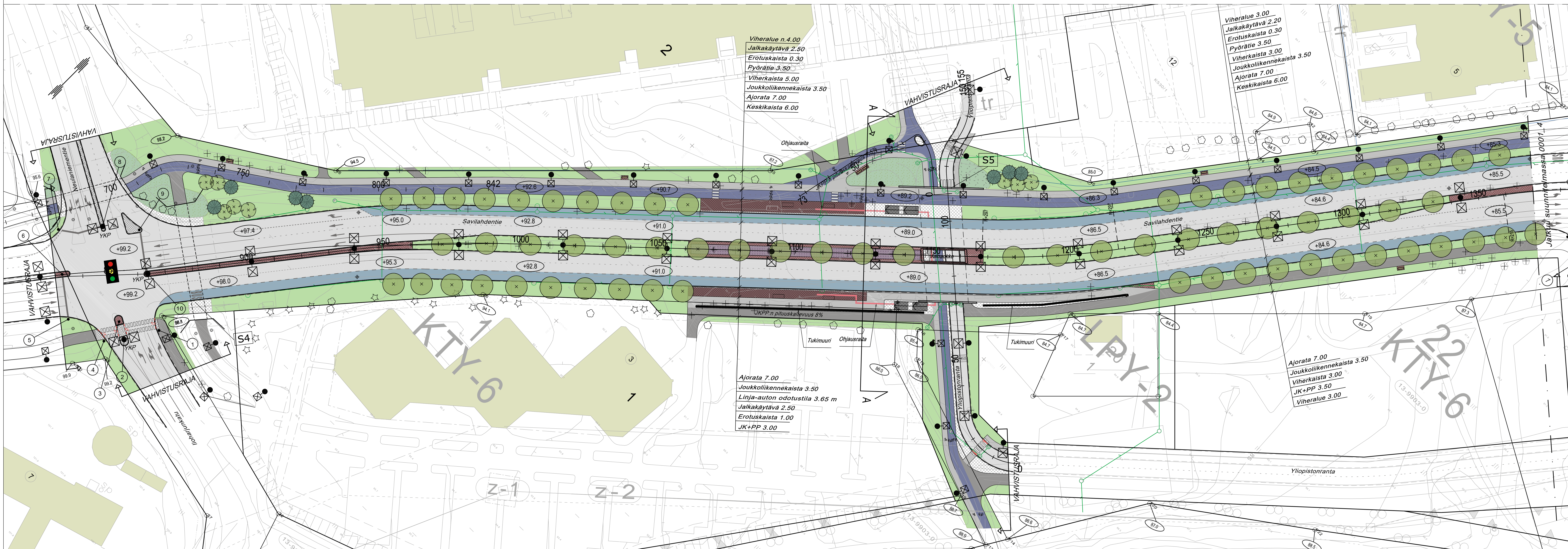


Tyyppipokkileikkaus

A-A



Nykyinen maanpinta



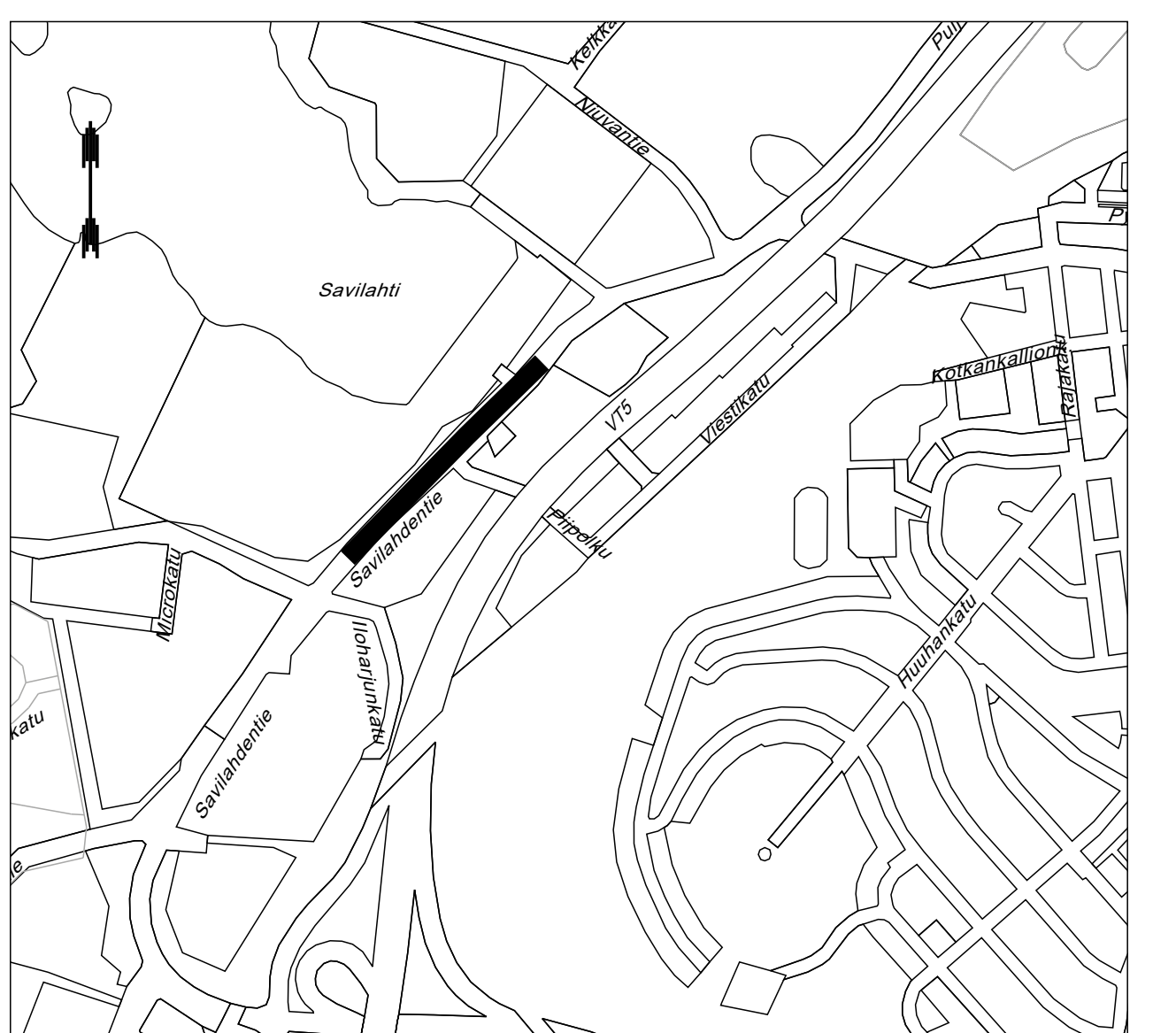
Vihervalue n.4.00
 Jalkakäytävä 2.50
 Erotuskaista 0.30
 Pyörätie 3.50
 Viherkaisla 5.00
 Joukkoliikennekaista 3.50
 Ajorata 7.00
 Keskiakaista 6.00

Vihervalue 3.00
 Jalkakäytävä 2.20
 Erotuskaista 0.30
 Pyörätie 3.50
 Viherkaisla 3.00
 Joukkoliikennekaista 3.50
 Ajorata 7.00
 Keskiakaista 6.00

Ajorata 7.00
 Joukkoliikennekaista 3.50
 Linja-auton odotustila 3.65 m
 Jalkakäytävä 2.50
 Erotuskaista 1.00
 JK+PP 3.00

Ajorata 7.00
 Joukkoliikennekaista 3.50
 Viherkaisla 3.00
 JK+PP 3.50
 Vihervalue 3.00

- MERKINTÖJEN SELITYKSET**
- Mittainen paalutus paalukema
 - Kaarresäde
 - Maanpinnan korkeus
 - Kadun liikim. korkeusasema (suunniteltu)
 - Maanpinnan liikim. korkeus tontilla
 - Reunatuot (12cm)
 - Luiskattu reunatuki
 - Asfalttivyöte
 - Tukimuurit ja seinät
 - Kitakaivo, uusi
 - Hulevesikaivo, nykyiset
 - Hulevesikaivo, nykyinen, poistetaan
 - Avo-ojat ja -uomat ja viittäsuunta
 - Aikuku
 - Liikennevalot
 - Liikennevalopylväs ja numero
 - Yhteiskäyttöpylväs
 - Uusi valaisin
 - Portaat
 - Uusi pysäkkikatotos
 - Roska-astia
 - Penkki
 - Hidastetyövyö / korotettu suojaite
 - Tontin käyttöarvotus
 - Tontti
 - Kortteli
 - Tonttiliiva
 - Rajajäykkä
 - Suojaväheralue
 - Betonikivi, värillinen
 - Betonikivi, valkoinen
 - Betonikivi, musta, linja-auton odotustila
 - Luonnokivi
 - Nummikko
 - Niitty
 - Lehtipensas, matala
 - Lehtipensas, korkea
 - Perennat- sipulikkaitukset
 - Asfaltti, ajorata
 - Asfaltti, joukkoliikennekaista
 - Asfaltti, kevyen liikenteen väylä
 - Asfaltti, jalkakäytävä
 - Asfaltti, pyörätie
 - Suojatie
 - Suojatie ja pyörätien jatke
 - Suojatie ja pyörätien jatke rinnakkain
 - Ohjausraila
 - Nojajulkaiskaide
 - Istutettava havupuul / istutettava suurikokoinen lahtipuul / istutettava pienikokoinen lehtipuul
 - Säilytettävä puu
 - Poistettava puu



KORKEUSJÄRJESTELMÄ N2000
 KOORDINAATTIJÄRJESTELMÄ ETRS-GK27
 Liite on allekirjoitettu koneellisesti Kuopion kaupungin asianhallintajärjestelmässä.
 Allekirjoituksen oikeellisuuden voi todentaa kirjastoista.

Koodi	MAKRS	MAB	Mittakaava
C			
B			
A			
Kortin			
SAVILAHTI 13		Piirustuksen sisältö	Mittakaava
SAVILAHDENTIE		ASEMAPIIRUSTUS	1:500
NEULANIEMENTIE-YLIOPISTONRANTA PLV 830-840		POKKILEIKKAUS	1:100
YLIOPISTONRANTA PLV 5-140		KÄYTTÖSUUNNITELMA	
KUOPIO			
KAUPUNKISUUNNITTELU- JA SUUNNITTELUKESKUS			
PL 1097 (SUOKATU 42), 70111 KUOPIO			
(017) 82 111, www.kuopio.fi			
Päivä	29.11.2018	Siuna dia	
Pln		Arkk	437/2018
Tek.		Projekti	0001
Suun.		Pln. nro	0001_3
Savilahdi ALLIANSSI			
Siunaarkk.	T.PULKKINEN	Projekti	POYRY FINLAND OY
Suunn.	T.SANDBERG	Projekti	POYRY FINLAND OY