

# Kunnallistekniset suunnittelukohteet 2019

KUVA: KUOPION KAUPUNKI



Havainnekuva Kauppakatu-Sairaalakatu pyöräkadusta.

## 1 SORSASALO

- Sorsasalon yritysalue

## 2 PÄIVÄRANTA-PUIJONLAAKSO-JULKULA-PEIPPOSENRINNE-PUIJO

- Sammakkolammenpuisto ja ympäröivät kadut
- Niuvantien järjestelyt
- Retkeilijäntien liittymäjärjestelyt
- Samoilijantie
- Kiviniemenranta
- Puijon urheilulaakso, yleissuunnitelman toteuttaminen
- Pesäpallostadionin tekonurmen uusiminen
- Kellolahdentie, Sisustajantie, Kallantie, Puijontie, liittymäjärjestelyt
- Inkilänpuisto

## 3 KETTULANLAHTI-ITKONNIEMI-LINNANPELTO

- Honkaharjunkatu
- Pohjolankatu – Kullervonkatu, jalan- kulkua- ja pyöräilyväylän peruskorjaus
- Itkonniemenpuisto, korttelileikkipaikan peruskorjaus

## 4 KESKUSTA-NIIRALA-HAAPANIEMI-SÄRKINIEMI

- Aallonmurtajankatu

- Linja-autoaseman alue, Matkaajanpolku
- Piispanpuisto, täydennysistutus
- Kuopionlahti
- Väinölänniemi, ulkokuntoilupaiikka
- Kauppakatu välillä Savonkatu - Sairaalakatu
- Kuninkaankatu välillä Minna Canthin katu - Kauppakatu
- Käsityökatu välillä Kauppakatu - Tulliportinkatu - Lukkarinpuisto
- Museokatu välillä Kauppakatu - Tulliportinkatu
- Mölymäki, Kaartokatu ja Kopiksenkatu
- Martti Merenmaan puisto ja Myhkyrinpuisto
- Mölymäenpuisto

## 5 SAVILAHTI-NEULAMÄKI

- Savilahti, SALLI-hankeen suunnittelun ohjaus ja viheralueet
- Hiihtoreitin siirto
- Neulamäen pesäpallokenttä

## 6 LEVÄNEN-JYNKKÄ-NEULALAMPI-PETONEN-LEHTONIEMI-RAUTANIEMI-PIRTTI

- Leväsentie, Rauhalahdentien risteys
- Rauhalahdentie välillä Myllärantie - Kartanonkatu
- Nurmiraantatie, VT5 rampit

- Petosenpuisto, korttelileikkipaikka ja käytävät
- Litmasenpuisto, leikki-, oleskelu- ja puistokäytäväverkostot ja pysäköintijärjestelyt
- Savolanniemen uimapaikka, selvitys
- Lippumäen tekonurmen siirto, Lippumäen kenttä ja Puijonsarven koulu
- Ylipainehallin reuna-alueet
- Tiilipuisto, korttelileikkipaikka
- Kuikkalampi, asuntoalue
- Kuikkannokkon korttelileikkipaikka
- Jynkänvuori, jatkolenkin kalusteet

## 7 HILTULANLAHTI

- Vaittilan alueen kadut
- Jokelanpuiston uimaranta ja venepaikat
- Heinjoen ampuma- ja moottoriurheilukeskuksen jatkorakentaminen

## 8 KARTTULA

- Lestitie
- Teollisuustie

## 9 NILSIÄ

- Keskustan kadut, Paavontie
- Nilsä - Tahko, matkailuympäristön kehittämisinvestoinnit
- Tahkon ensilumen säilytysalue



## 10 JUANKOSKI

- Torialueen ympäristön kunnostaminen
- Pikonniemen uimaranta
- Poikkitie, Puutarhatie, Tehtaankirkontie peruskorjaus

### MUUT KOHTEET

- Pienkohteet
- Ohjauskojeet, vaihdot 2 - 4 kpl
- Liikennevalojen yleissuunnitelman laatiminen
- Liikenneturvallisuuden ja esteettömyyden parantaminen sekä pyöräilyn edistäminen
- Joukkoliikenne-etuuskien suunnittelu ja toteutus
- Uimarantojen ja -paikkojen viherpalveluohjelma
- Kaupunkipyöräasemat
- Taidemuseon sisäpiha
- Hulevesiselvitykset
- Yleiskaavatöihin ja asemakaavatöihin osallistuminen
- Opastaulut: satamat, leikkipaikat, uimarannat jne.

#### KATU- JA LIIKENNE-SUUNNITTELU

suunnittelupäällikkö  
Ari Räsänen, 044 718 5122

#### VIHER- JA VIRKISTYS-ALUESUUNNITTELU

kaupunginpuutarhuri  
Matti Nikoskelainen, 044 718 5711

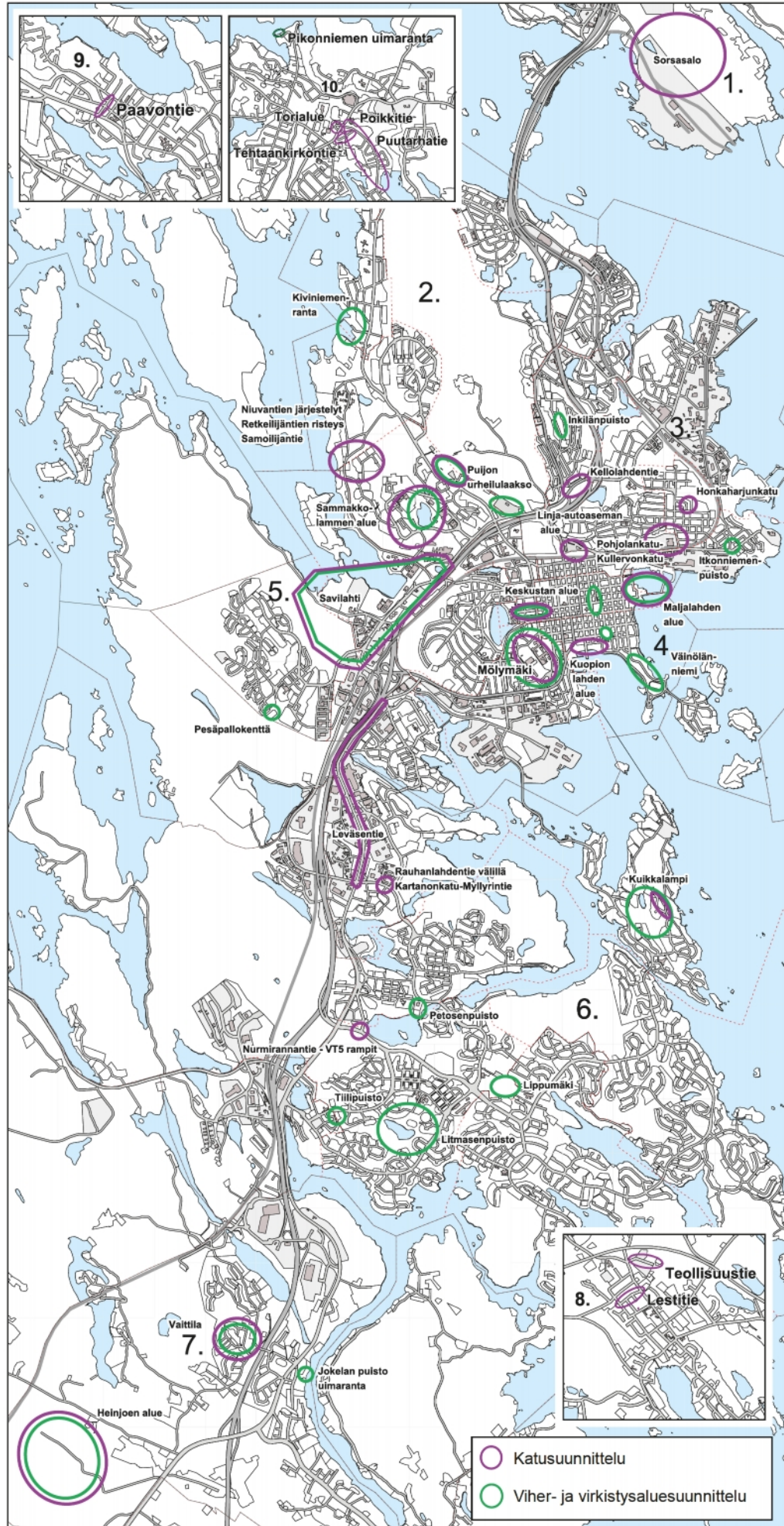
#### ASIOINTISÄHKÖPOSTIT

katusuunnittelu@kuopio.fi

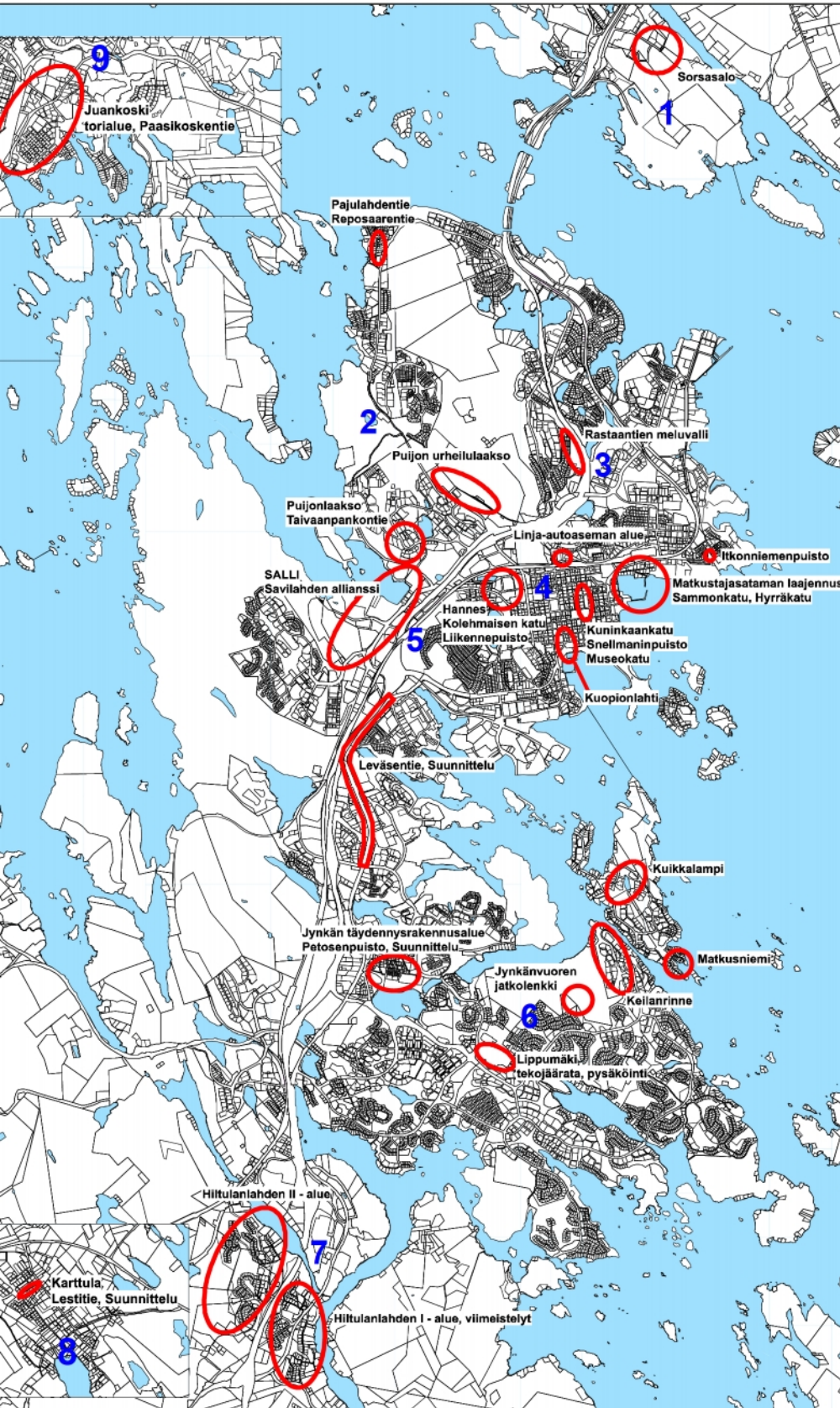
liikenne@kuopio.fi

viherjavirkistysaluesuunnittelu@kuopio.fi

[www.kuopio.fi](http://www.kuopio.fi)



# Kunnallistekniset rakentamiskohteet 2019



## 1 SORSASALO

- Sorsasalons yritysalue

## 2 PÄIVÄRANTA-PUIJONLAAKSO-JULKULA-PEIPPOSEN-RINNE-PUIJO

- Pajulahdentie
- Reposaarentie
- Puijon urheilulaakso
- Taivaanpankontie
- Rastaantien meluvalli

## 3 KETTULANLAHTI-ITKONNIEMI-LINNANPELTO

- Itkonniemenpuisto

## 4 KESKUSTA-NIIRALA-HAAPANIEMI-SÄRKINIEMI

- Linja-autoaseman alue
- Hannes Kolehmaisen katu
- Liikennepuisto
- Matkustajasataman laajennus
- Hyrräkatu
- Sammonkatu
- Kuninkaankatu
- Snellmanipuisto
- Museokatu
- Kuopionlahti

## 5 SAVILAHTI-NEULAMÄKI

- Savilahti, SALLI-hanke
- Neulamäki urheilukenttä

## 6 LEVÄNEN-JYNKKÄ-NEULALAMPI-PETONEN-LEHTONIEMI-RAUTANIEMI-PIRTTI

- Leväsentie
- Jynkän täydennysrakennusalue
- Petosenpuisto
- Kuikkalampi
- Matkusniemi
- Jynkänvuoren jatkolenkki
- Keilanrinne
- Lippumäki, tekojäärata, pysäköinti
- Ala-Pirtin alue

## 7 HILTULANLAHTI

- Hiltulanlahden II-alue
- Hiltulanlahden I-alue, viimeistelyt

## 8 KARTTULA

- Lestitie

# 9 JUANKOSKI

- Torialue
- Paasikoskentie

## MUUT KOHTEET

- Heinjoki
- Viisaan liikkumisen hanke
- Joukkoliikenneympäristön parantaminen
- Liikenneturvallisuus, esteettömyys, kävelyn ja pyöräilyn edistäminen
- Valaistuksen uusiminen ja ohjausjärjestelmä
- Elinkeinoalueet
- Ulkoilu- ja virkistysalueiden peruskunnostus
- Siltojen korjaukset
- Tulvakohteiden korjaukset
- Routakorjaukset
- Kaidekorjaukset



## Uimarantojen ja -paikkojen viherpalveluohjelma

Riittävän palvelutason takaamiseksi laaditaan pitkän tähtäimen suunnitelma, jolla saavutetaan tietämys peruskorjaus- ja uusinvestointitarpeista ja aikataulusta. Ohjelma koskee kaupunkiympäristön palvelualueen hallinnoimia uimarantoja ja uimapaikkoja. Uimarantojen ja uimapaikkojen viherpalveluohjelma laaditaan kymmenen vuoden tarkastelujaksolle. Ohjelman on tarkoitus valmistua vuoden 2019 loppuun mennessä.

## Liikennevalot 2019

### UUDET LIIKENNEVALOKOHTEET

- Karjalankatu – Puijonlaaksontie, ramppi
- Puijonlaaksontie – Karjalankatu, ramppi

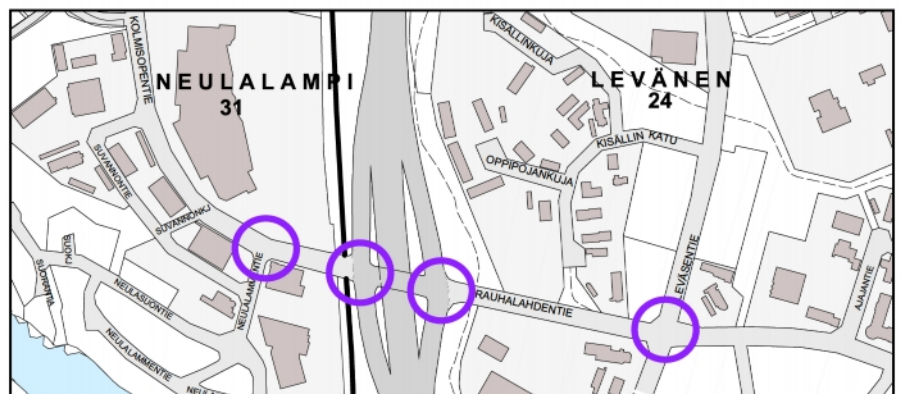
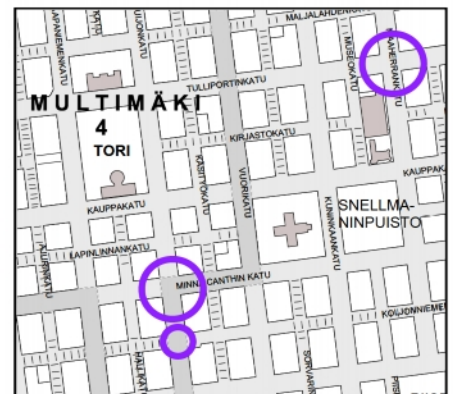
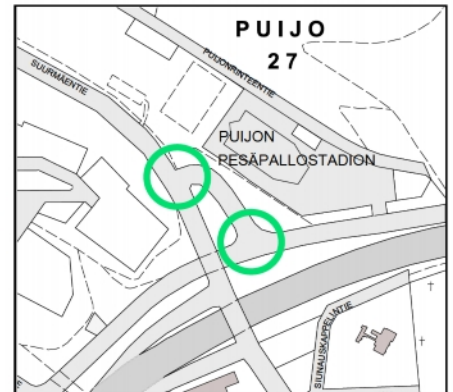
### OHJAUSKOJEIDEN UUSINTA

(risteyksissä vaihdetaan liikennevalojen ohjauskoje)

- Leväsentie – Rauhalahdentie
- Rauhalahdentie – VT5 -rampit
- Kolmisopentie – Neulalammentie
- Siikaniemenkatu – Keihäskatu
- Tulliportinkatu – Maaherrankatu
- Puijonkatu – Minna Canthin katu
- Puijonkatu – Koljonniemenkatu

### LIIKENNEPUISTO

- Liikennevalot



### RAKENTAMISEN JA KUNNOSSAPIDON PALVELUT

kaupungininsinööri  
Ismo Heikkinen, 044 718 5656

rakennuttajapäällikkö  
Jukka Rissanen, 044 718 4962

### ASIOINTISÄHKÖPOSTI

kunnossapito@kuopio.fi

[www.kuopio.fi](http://www.kuopio.fi)