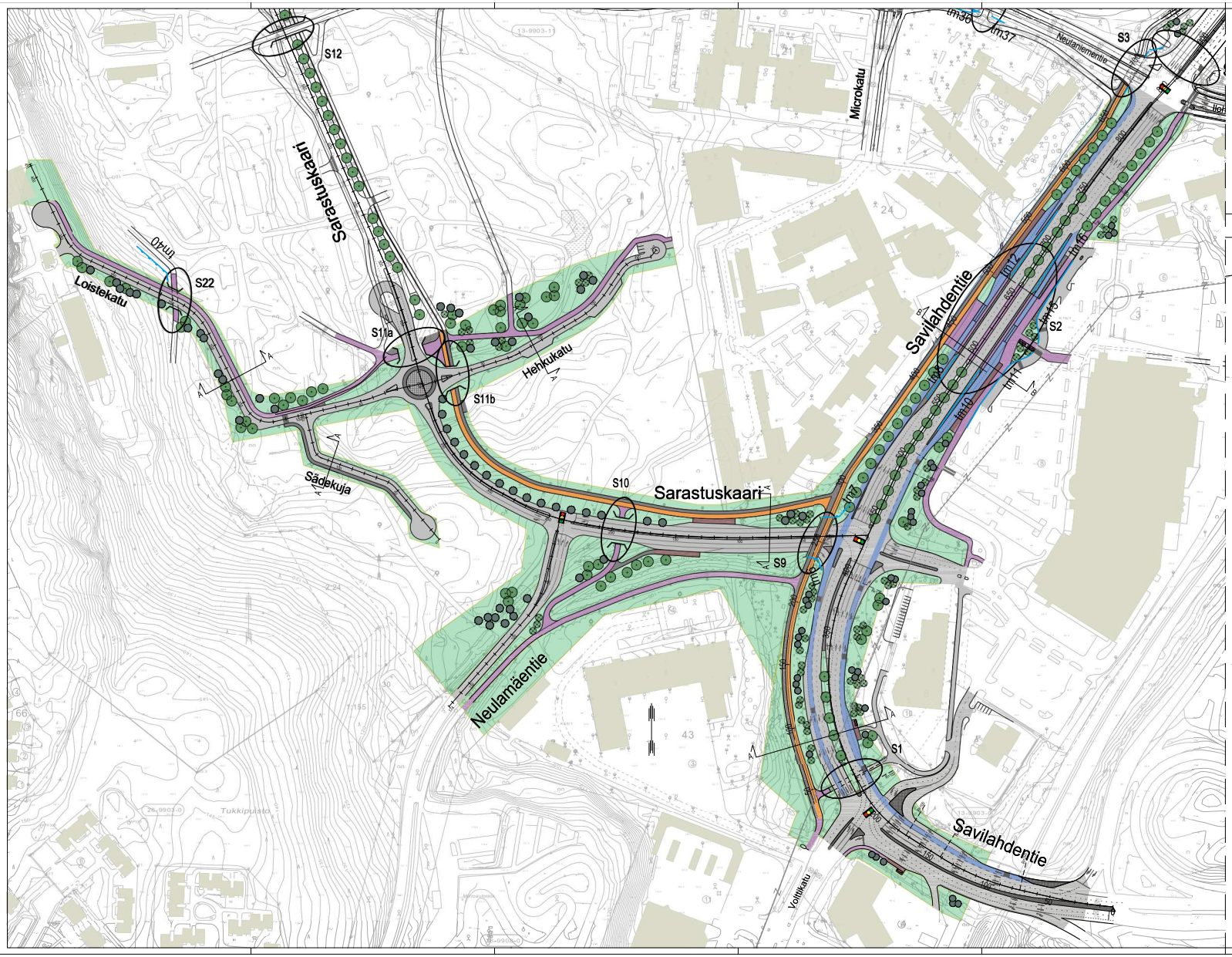

MERKINTÖJEN SELITYKSET

- Ajorata
- Bussikaista
- Yhdistetty jalankulku ja pyörätie
- Jalkakäytävä
- Polkupyörätie
- Siltakohde
- S1 — Sillan numero
- Tukimuuri
- tm28 — Tukimuurin numero

SAVILAHDENTIE 1:200

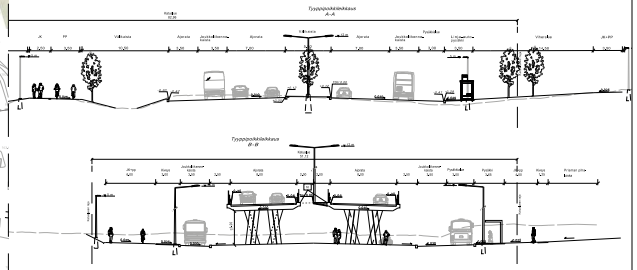

SARASTUSKAARI 1:100

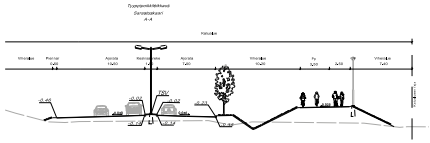

HEHKUKATU 1:100

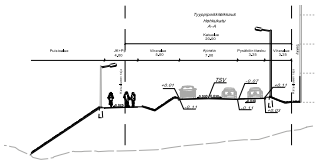

LOISTEKATU 1:100

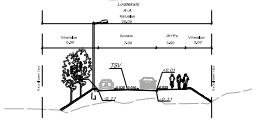

SÄDEKUJA 1:100

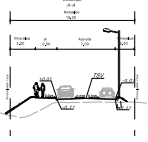

KORKEUSJÄRJESTELMÄ N2000
KOORDINAATTIJÄRJESTELMÄ ETRS-GK27

1			
2			
3			
4			
MUUTOSTYYPIMERKIT		TIEHYÖ	

Kohde: SAVILAHTI 13 /NEULAMÄKI 26	Piirustuksen sisältö: ASEMAPIIRUSTUS, TYYPPIPOIKKILEIKKAUS
SALLI ALUERAJAUS 1	Mittakaava: 1:1000, 1:100/1:200
Savilahdentie, Neulamäentie, Sarastuskaari, Hehkukatu, Loistekatu, Sädekuja	Piirustus: YLEISPIIRUSTUS
SALLI. Savilahti ALLIANSSI	Päivämäärä: 1.2.2019 · Suunnittelu: · Piir.yks.: 4377/2018 · Suoritusvaihe: 0000 · Mittakaava: · Hyväksyjä: · Nimike: · Korvaa: