

LIITE 7

laaja kohderaportti

Kuopion kulttuurihistoriallinen museo

KUOPIO

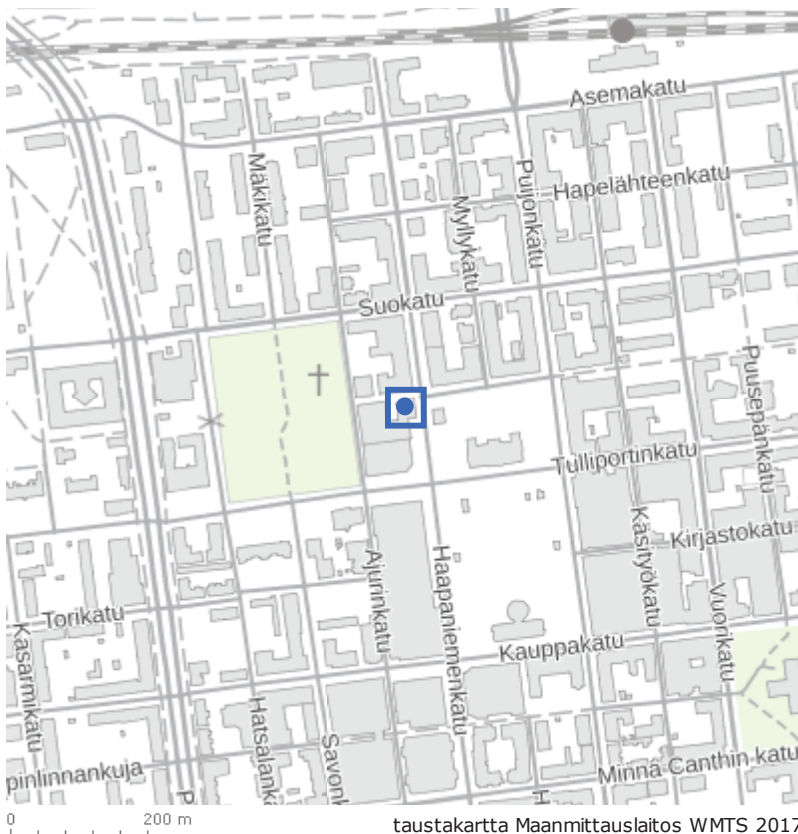
MULTIMÄKI

HAAPANIEMENKATU 32B, KIINTEISTÖ OY PYÖRÄTALO



Näkymä Maljalahdenkadulta kohti Haapaniemenkatua. Pyörätalo kadun päättenä vasemmalla. (A. Mustonen 10.2.2018)

Pyörätalo vuonna 1974. (Martti Lähti / Kuopion kulttuurihistoriallinen museo)



id: 200619
kunta: Kuopio
kylä: Multimäki
kiinteistötunnus: 297-4-10-7
sijainti: Haapaniemenkatu 32b
tyyppi: liike-elämä ja kaupankäynti
ajoitus: 1945-1974
ajoitusselite: 1952
luokitus: *3/3

arvotus: paikallisesti arvokas
inventoija: Aada Mustonen
inventointipvm: 02.10.2018

kuvaus:

Niin kutsuttu pyörätalo sijaitsee Kuopion keskustassa Haapaniemenkadun ja Maljalahdenkadun risteyksessä. Kolmikerroksisen rakennuksen katutasossa on näyteikkunoilla varustettuja liiketiloja ja ylemmissä kerroksissa toimisto- ja asuintiloja. Rakennus on verhottu vaaleankeltaiseksi maalatulla roiskerappauksella ja valkoiseksi maalatulla sileärappauksella. Katutasolla verhouksena on pesubetoni ja näyteikkunoiden yllä on ruskea puurimoitus. Harjamallisessa katossa on tiilikate. Länsipuolella pihasivun porraskäytävä työntyy muusta julkisivusta ulospäin.

Rakennuksessa on jälkifunktionalismille ominaista hienovaraista detajiiikkaa. Näihin ominaispiirteisiin kuuluvat pintojen kallistukset ja korostukset, kapeat ikkunasmyygit, näyteikkunoiden yllä kulkeva puurimoitettu otsa, pohjoispäädyn kissanpenkit, käytäviä valaisevat 9-ruutuiset ikkunat, katonharjan kapea kattolyhtyristö sekä syvennykseen sijoitettu parioellinen sivusisäänkäynti, jonka sivuseinillä on ikkunalliset mainosluukut. Katusivulla syvennyksiin sijoitetut liiketilojen puuovet ja näyteikkunoiden puukarmit ovat muista ikkunoista ja sivuvovista poiketen säilyneet alkuperäisinä. Myös Maljalahdenkadun puolella tonttia rajaava koristeellinen aita ja portti ovat alkuperäisiä.

historia:

Arkkitehti A. S. Sandelinin suunnitteleman rakennuksen piirustukset on päivätty vuoden 1952 toukokuulle. Sandelin toimi Kuopion kaupungin palveluksessa vuosina 1946-1950, ensin asemakaava-arkkitehtina ja lopulta kaupunginarkkitehtina. Pyörätalon hän suunnitteli Turun kaupunginarkkitehtina toimiessaan. Nimensä Pyörätalo on saanut siinä toimineesta pyöräliikkeestä, jonka toiminnasta takasivulla muistuttaa suurikokoinen kattoluukku ja jäänne vinssistä, jolla pyöriä on nostettu luukun kautta ullakolle. Rakennuksen päätysisäänkäynnin pariovet on uusittu ja alin päätyikkuna pistetty umpeen. Ylempien kerrosten ikkunat on uusittu. Muilta osin rakennus on säilynyt alkuperäisasussa, erikoisuutena Kenkä-Veikko -liikkeen alkuperäisten mainoskirjainten säilyminen julkisivussa.

arviointi:

Pyörätalo on edustava ja hyvin säilynyt esimerkki 1950-luvun alun jälkifunktionalismista. Kaupunkikuvallisesti keskeisellä paikalla Kuopion torin ympäristössä sijaitseva liikerakennus kuuluu risteuksen funkistalojen kokonaisuuteen.

lähteet:

Kuopion kaupunginarkisto, rakennusluvat.

LIIKE- JA TOIMISTORAKENNUS



Pääjulkisivu Haapaniemenkadulla. (A. Mustonen 2.10.2018)



Pohjoispääty ja läntinen takasivu. (A. Mustonen 02.10.2018)

id: 300835
rakennustunnus: 1027967827
rakennustyyppi: myymälä- ja liikerakennukset
alkup. käyttö: 119 muut myymälärakennukset
nyk. käyttö: 119 muut myymälärakennukset
ajoitus: 1952
suunnittelija: A. S. Sandelin
kerrosluku: (1)+3+(1)
perustus: betoni
runko: tiili

vuoraus: kalkkirappaus, sokkelissa pesubetoni, liiketilan otsassa puurimoitus
ulkoväri: valkoinen
kattomuoto: harjakatto
kate: tiili
ikkunat: ei täytetty

sisätilat:

Sisätiloissa porraskäytävät ja käytävät ovat säilyneet pitkälti alkuperäisasussa. Porraskäytävissä on lakatut puuovet ja kauniit sirot rautakaiteet puisella käsijohtimella. Portaat levittyvät alakerrassa yli seinänurkan kohti sisääntuloa. Toimisto- ja asuintiloihin johtavissa käytävissä on valkoisiksi maalatut puuovet ja kaarevat seinäkulmat. Katon alla on suurikokoinen kylmä ullakotila.

Keski-Suomen museon Kioski-sovellus www.kulttuuriymparisto.fi -sovellusvuokrauspalvelu

kohteen kuvalistausraportti
Kuopion kulttuurihistoriallinen museo


KUOPIO
MULTIMÄKI
HAAPANIEMENKATU 32B, KIINTEISTÖ OY PYÖRÄTALO




kuvateksti: Näkymä Maljalahdenkadulta kohti Haapaniemenkatua. Pyörätalo kadun päätteenä vasemmalla.
kuvalagi: tunnuskuva
kuvaaja: A. Mustonen
kuvausaika: 10.2.2018



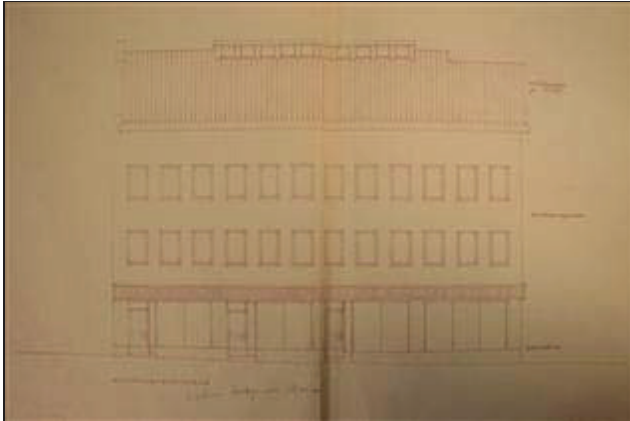
kuvateksti: Pyörätalo vuonna 1974.
kuvalagi: tunnuskuva
kuvaaja: Martti Lähti / Kuopion kulttuurihistoriallinen museo
kuvausaika: 1974




kuvateksti: Ilmakuva idästä.
kuvalagi: tunnuskuva
kuvaaja: Blom Kartta Oy
kuvausaika: 15.6.2017



kuvateksti: Ilmakuva lännestä.
kuvajaji: tunnuskuva
kuvaaja: Blom Kartta Oy
kuvausaika: 15.6.2017



kuvateksti: Rakennuslupapiirustus
pääjulkisivusta vuodelta 1952.
kuvajaji: tunnuskuva
kuvaaja:
kuvausaika:



kuvateksti: Rakennuslupapiirustus
pohjoispäädystä vuodelta 1952.
kuvajaji: rakennuspiirros
kuvaaja:
kuvausaika:

rakennuksen kuvalistausraportti
Kuopion kulttuurihistoriallinen museo

KUOPIO

MULTIMÄKI

HAAPANIEMENKATU 32B, KIINTEISTÖ OY PYÖRÄTALO

LIIKE- JA TOIMISTORAKENNUS



kuvateksti: Pääjulkisivu
Haapaniemenkadulla.


kuvajaji: tunnuskuva
kuvaaja: A. Mustonen
kuvausaika: 2.10.2018



kuvateksti: Pohjoispääty ja läntinen takasivu.
kuvajaji: tunnuskuva
kuvaaja: A. Mustonen
kuvausaika: 02.10.2018



kuvateksti: Lähikuva pääjulkisivusta vuodelta
1976.
kuvajaji: tunnuskuva
kuvaaja: Sakari Martikainen / Kuopion
kulttuurihistoriallinen museo
kuvausaika: 16.7.1976



kuvateksti: Kenkä-Veikon alkuperäiset mainoskirjaimet ja liiketilojen alkuperäiset puuovet ovat säilyneet.

kualaji: tunnuskuva
kuvaaja: A. Mustonen
kuvausaika: 26.03.2019



kuvateksti: Kenkä-Veikon sisäänkäynti.

kualaji: tunnuskuva
kuvaaja: A. Mustonen
kuvausaika: 26.03.2019



kuvateksti: Maljalahdenkadun puoleinen kulma.

kualaji: tunnuskuva
kuvaaja: A. Mustonen
kuvausaika: 2.10.2018



kuvateksti: Pohjoispääty. Alimmainen ruutuikkuna on laitettu umpeen.

kualaji: tunnuskuva
kuvaaja: A. Mustonen
kuvausaika: 02.10.2018



kuvateksti: Läntinen takasivu. Ylhäällä ullakolle johtava "pyöräluukku".

kuvalaji: tunnuskuva

kuvaaja: A. Mustonen

kuvausaika: 02.10.2018



kuvateksti: Alkuperäinen portti pihan puolelta kuvattuna. Takana Maximin talo.

kuvalaji: tunnuskuva

kuvaaja: A. Mustonen

kuvausaika: 26.03.2019



kuvateksti: Alkuperäistä aitaa Maljalahdenkadun puolella.

kuvalaji: tunnuskuva

kuvaaja: A. Mustonen

kuvausaika: 26.03.2019



kuvateksti: Sivusisäänkäynti Maljalahdenkadun puolella, josta ovet uusittu mutta alkuperäiset mainosikkunapaikat seinustoilla säilyneet.

kuvalaji: tunnuskuva

kuvaaja: A. Mustonen

kuvausaika: 2.10.2018




kuvateksti: Ensimmäisessä kerroksessa portaikko levenee kulman yli kohti sisäänkäyntiä.

kuvalaji: tunnuskuva

kuvaaja: A. Mustonen

kuvausaika: 2.10.2018



kuvateksti: Näkymä välitasanteelta toiseen kerrokseen.

kuvalaji: tunnuskuva

kuvaaja: A. Mustonen

kuvausaika: 2.10.2018



kuvateksti: Porraskäytävän ja käytävän lattiapintoja.

kuvalaji: tunnuskuva

kuvaaja: A. Mustonen

kuvausaika: 2.10.2018



kuvateksti: Porraskäytävästä käytävään johtavat kaksi oviaukkoa.

kuvalaji: tunnuskuva

kuvaaja: A. Mustonen

kuvausaika: 2.10.2018



kuvateksti: Näkymä toisen kerroksen käytävään, oikealla kaareutuva kulma.

kuvalaji: tunnuskuva

kuvaaja: A. Mustonen

kuvausaika: 2.10.2018




kuvateksti: Näkymä toisen kerroksen käytävästä kohti pohjoispäätä, vasemmalla kaareutuva kulma.

kuvalaji: tunnuskuva

kuvaaja: A. Mustonen

kuvausaika: 2.10.2018



kuvateksti: Näkymä toisen ja kolmannen kerroksen väliseltä porrastasanteelta.

kuvalaji: tunnuskuva

kuvaaja: A. Mustonen

kuvausaika: 2.10.2018



kuvateksti: Näkymä porraskäytävästä kohti kolmannen kerroksen käytävää.

kuvalaji: tunnuskuva

kuvaaja: A. Mustonen

kuvausaika: 2.10.2018



kuvateksti: Kolmannen kerroksen
porraskäytävän ja käytävän
lattiapintoja.

kuvalaji: tunnuskuva

kuvaaja: A. Mustonen

kuvausaika: 2.10.2018



kuvateksti: Vanha patteri kolmannen
kerroksen käytävässä.

kuvalaji: tunnuskuva

kuvaaja: A. Mustonen

kuvausaika: 2.10.2018



kuvateksti: Kolmannen kerroksen käytävä.

kuvalaji: tunnuskuva

kuvaaja: A. Mustonen

kuvausaika: 2.10.2018



kuvateksti: Näkymä kolmannen kerroksen ja
ullakkokerroksen väliseltä
tasanteelta.

kuvalaji: tunnuskuva

kuvaaja: A. Mustonen

kuvausaika: 2.10.2018



kuvateksti: Portaikon välitasanteen ikkunat sekä seinässä oleva lasipintainen luukku.

kuvalaji: tunnuskuva

kuvaaja: A. Mustonen

kuvausaika: 2.10.2018



kuvateksti: Näkymä ullakkokerroksesta kohti pohjoispäättyä.

kuvalaji: tunnuskuva

kuvaaja: A. Mustonen

kuvausaika: 2.10.2018



kuvateksti: Näkymä ullakkokerroksesta, ylhäällä kattolyhtyryivistö.

kuvalaji: tunnuskuva

kuvaaja: A. Mustonen

kuvausaika: 2.10.2018



kuvateksti: Näkymä ullakkokerroksen länsiosasta.

kuvalaji: tunnuskuva

kuvaaja: A. Mustonen

kuvausaika: 2.10.2018




kuvateksti: Yleisnäkymä ullakkokerroksesta.

kuvalaji: tunnuskuva

kuvaaja: A. Mustonen

kuvausaika: 2.10.2018



kuvateksti: Sivukuva portaista ja kaiteista.

kuvalaji: tunnuskuva

kuvaaja: A. Mustonen

kuvausaika: 2.10.2018

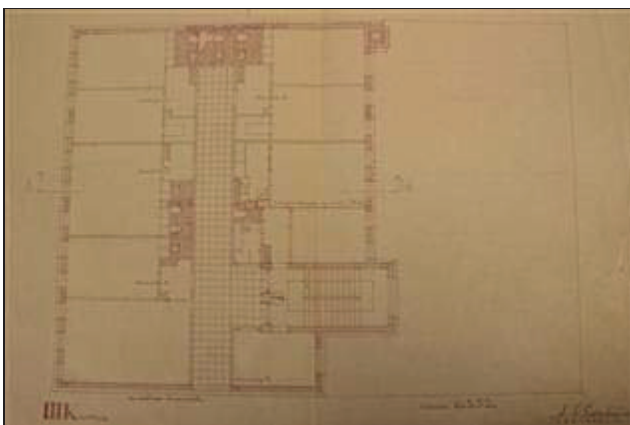


kuvateksti: Portaikko on päällystetty mosaiikkibetonilla. Sirojen rautakaiteiden käsijohdin on mustaksi maalattua puuta.

kuvalaji: tunnuskuva

kuvaaja: A. Mustonen

kuvausaika: 2.10.2018



kuvateksti: Rakennuslupapiirustus kolmannen kerroksen pohjasta vuodelta 1952. (Kuopion kaupunginarkisto)

kuvalaji: rakennuspiirros

kuvaaja:

kuvausaika: