

KAUPUNKIKOHDE 1, talviliikenteet 2019-20

Linja 1 Ma-Pe+

Rönö - keskusta - Niirala	keskusta- Rönö	keskusta - Niirala	Niirala - keskusta
7:20	8:05	7:30	7:35
8:20	9:05	8:30	8:35
9:20	10:05	9:30	9:35
11:35	12:20	11:45	11:50
12:35	13:20	12:45	12:50
13:35	14:20	13:45	13:50
14:35	15:20	14:45	14:50
15:35	16:20	15:45	15:50
16:35	17:20	16:45	16:50

Keskustasta Rönöön lähtöpysäkki on Kaupungintalo 1.

Keskustasta Niiralaan lähtöpysäkki on Haapaniemenkatu.

Niiralasta tullessa auto jatkaa keskustasta Pappilanmäelle linjatunnuksella 3.

Linja 3 Ma-Pe+

keskustasta Pappilanmäkeen	Pappilanmäestä keskustaan
7:45	7:55
8:45	8:55
9:45	9:55
12:00	12:10
13:00	13:10
14:00	14:10
15:00	15:10
16:00	16:10
17:00	17:10

Keskustasta Pappilanmäelle lähtöpysäkki on Torikulma.

Lähtöpysäkki Pappilanmäellä on Ruustinnankujan risteyksessä.

Kohde 2

Linjat 4 ja 8

Linjan 4 lähdöt merkitty mustalla fontilla ja linjan 8 lähdöt punaisella fontilla

tunnit	NEULAMÄKI	KESKUSTA	KELLONIEMI
M-P+			
5	17Z	35Z	50Z
6	05 10 25Y 35 45 55	00K 20 30 45	15 35 45
7	05 15 25 35 45 55	00 10 20 30 40 50	00 15 30 40 50
8	05 15 25 35 45 55	00 10 20 30 40 50	00 10 20 30 40 50
9	05 15 25 35 45 55	00 10 20 30 40 50	00 10 20 30 40 50
10	05 15 25 35 45 55	00 10 20 30 40 50	00 10 20 30 40 50
11	05 15 25 35 45 55	00 10 20 30 40 50	00 10 20 30 40 50
12	05 15 25 35 45 55	00 10 20 30 40 50	00 10 20 30 40 50
13	05 15 25 35 45 55	00 10 20 30 40 50	00 10 20 30 40 50
14	05 15 25 35 45 55	00 10 20 30 40 50	00 10 20 30 40 50
15	05 15 25 35 45 55	00 10 20 30 40 50	00 10 20 30 40 50
16	05 15 25 35 45 55	00 10 20 30 40 50	00 10 20 30 40 50
17	05 15 25 35 45	00 10 20 30 40 50	00 10 20 30 40 50x
18	05 25 45	00 10 25 45	00 10 20 30x 40
19	05 25 45	05 25 45	10 25 40
20	05 25 45	05 25 45	00 25 40
21	05 25 45	05 25 45	00 25 40
22	05 25 45	05 25 45	00 20 40x 58
23	27	05 45	15 58
00	27	45	58
01	27P	45P	58P
02	27P	45P	58P
03			

P = ajetaan perjantaisin

Y = Ajetaan KYSin pihan kautta

K = lähtee keskustasta

Z = Jatkaa Kelloniemen päätteellä reittiä Kelloniementie-Mastotie-Kellonkärkä-Kelloniementie-Kellolahdentie

x = päättyvä autokierto

tunnit	NEULAMÄKI	KESKUSTA	KELLONIEMI
L+			
5			
6	05 25Y 45	30 50	50
7	05 25 45	10 30 50	10 30 50
8	05 25 45	10 30 50	10 30 50
9	05 25 45	10 30 50	10 30 50
10	05 25 45	10 30 50	10 30 50
11	05 25 45	10 30 50	10 30 50
12	05 25 45	10 30 50	10 30 50
13	05 25 45	10 30 50	10 30 50
14	05 25 45	10 30 50	10 30 50
15	05 25 45	10 30 50	10 30 50
16	05 25 45	10 30 50	10 30 50
17	05 25 45	10 30 50	10 30 50
18	05 25 45	10 30 50	10 30 50
19	05 25 45	10 30 50	10 30 50
20	05 25 45	10 30 50	10 30 50
21	05 25 45	10 30 50	10 30 50
22	05 25 45	10 30 50	10 30 50
23	05 25	10 30 50	10 30 50
00	27	45	10x 58
01	27	45	58
02	27	45	58
03			

Y = Ajetaan KYSin pihan kautta

tunnit	NEULAMÄKI	KESKUSTA	KELLONIEMI
S			
5			
6	25Y	45	
7	25	45	00
8	25	45	00
9	25 55	50	05
10	25 55	20 50	10 40
11	25 55	20 50	10 40
12	25 55	20 50	10 40
13	25 55	20 50	10 40
14	25 55	20 50	10 40
15	25 55	20 50	10 40
16	25 55	20 50	10 40
17	25 55	20 50	10 40
18	27	20 45	10 35x 58
19	27	45	58
20	27	45	58
21	27	45	58
22	27	45	58
23	27	45	58
00			
01			
02			
03			


Y = Ajetaan KYSin pihan kautta

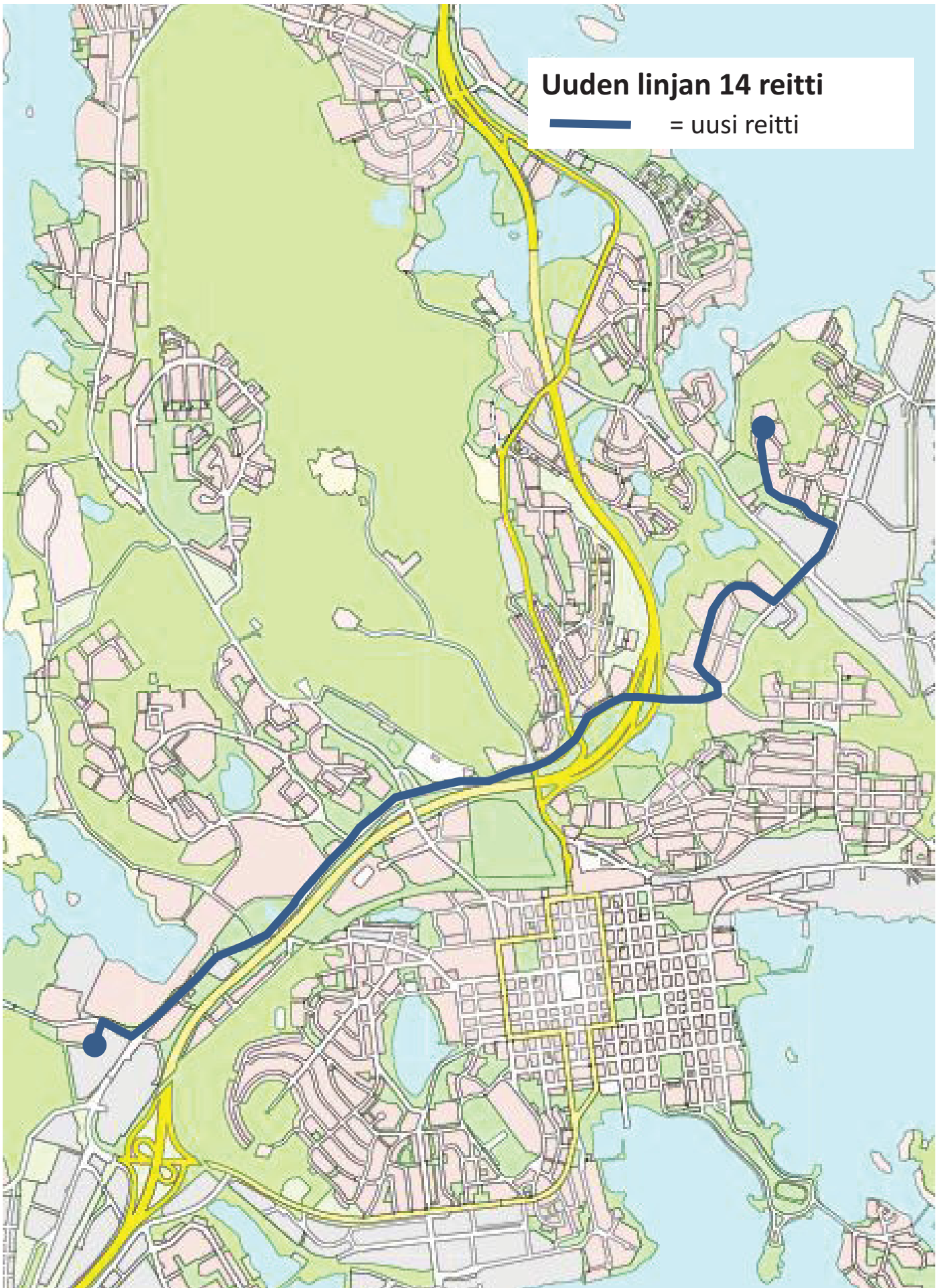
tunnit	KELLONIEMI	KESKUSTA	NEULAMÄKI
M-P+			
5	25 55	40	55
6	13 20 33 43 50	10Y 33 40 53	25 45 55
7	03 13 20 33 43 50	03 10 23 33 40 53	05 15 25 35 45 55
8	03 13 20 33 43 50	03 10 23 33 40 53	05 15 25 35 45 55
9	03 13 20 33 43 50	03 10 23 33 40 53	05 15 25 35 45 55
10	03 13 20 33 43 50	03 10 23 33 40 53	05 15 25 35 45 55
11	03 13 20 33 43 50	03 10 23 33 40 53	05 15 25 35 45 55
12	03 13 20 33 43 50	03 10 23 33 40 53	05 15 25 35 45 55
13	03 13 20 33 43 50	03 10 23 33 40 53	05 15 25 35 45 55
14	03 13 20 33 43 50	03 10 23 33 40 53	05 15 25 35 45 55
15	03 13 20 33 43 50	03 10 23 33 40 53	05 15 25 35 45 55
16	03 13 20 33 43 50	03 10 23 33 40 53	05 15 25 35 45 55
17	03 13 20 33 53	03 10 23 33 40 53	05 15 25 35 45 59x
18	03 13 33 55	13 23 33 50	05 25 39x 45
19	15 33 55	13 33 50	05 25 45
20	15 33 55	13 33 50	05 25 45
21	15 33 55	13 33 50	05 25 45
22	15 33	13 33 50	05 25 45
23	00 33	15 50	09x 25
00	00	15	09x 27
01	00	15	27
02	00P	15P	27P
03	00P	15P	29Px

tunnit	KELLONIEMI	KESKUSTA	NEULAMÄKI
L+			
5			
6	13 33 53	33 50	45
7	13 33 53	13Y 33 50	05 25 45
8	13 33 53	13 33 50	05 25 45
9	13 33 53	13 33 50	05 25 45
10	13 33 53	13 33 50	05 25 45
11	13 33 53	13 33 50	05 25 45
12	13 33 53	13 33 50	05 25 45
13	13 33 53	13 33 50	05 25 45
14	13 33 53	13 33 50	05 25 45
15	13 33 53	13 33 50	05 25 45
16	13 33 53	13 33 50	05 25 45
17	13 33 53	13 33 50	05 25 45
18	13 33 53	13 33 50	05 25 45
19	13 33 53	13 33 50	05 25 45
20	13 33 53	13 33 50	05 25 45
21	13 33 53	13 33 50	05 25 45
22	13 33 53	13 33 50	05 25 45
23	13 33	13 33 50	05 25 49x
00	00	15	09x 27
01	00	15	27
02	00	15	27
03	00	15	29x

tunnit	KELLONIEMI	KESKUSTA	NEULAMÄKI
S			
5			
6	00	15	25
7	00	15Y	25
8	00	15	25
9	00 23 53	15 43	25 55
10	23 53	13 43	25 55
11	23 53	13 43	25 55
12	23 53	13 43	25 55
13	23 53	13 43	25 55
14	23 53	13 43	25 55
15	23 53	13 43	25 55
16	23 53	13 43	25 55
17	23 53	13 43	25 55
18	23	13 43	25 57x
19	00	15	27
20	00	15	27
21	00	15	27
22	00	15	27
23	00	15	27
00	00	15	29x
01			
02			
03			

Uuden linjan 14 reitti

 = uusi reitti



Kohde 2

Linja 14 Kelloniemi-Savilahti

Reitti: Touvitie-Kellolahdentie-Saarijärventie-Kellolahdentie-Puijonlaaksontie-Savilahdentie-Neulaniementie-Microkatu

Koulu

Kelloniemi	Savilahti		Savilahti	Kelloniemi
7:35	7:55		8:10	8:25
8:35	8:55			
			14:30	14:50
14:50	15:10		15:10	15:30
15:35	15:55		16:10	16:30

Reitti: Sammakkolammentie-Taivaanpankontie-Mallitalontie-Puijonlaaksontie-Niiralankatu-Tulliportinkatu-Haapaniemenkatu-Tasavallankatu-Saaristokatu-Lehtoniementie-Keilantori-Matkusniemenkatu-Lehtoniementie-Pölläkänsalmentie-Savolanniementie-Petosentie-Hulkontie-Pyörönkaari.

tunnit	PUIJONLAAKSO	KESKUSTA	PETONEN
	M-P+		
5	27 47	45	
6	27 47	15 45	10 45
7	27 42 57	15 45	30 45
8	12 27 42 57	00 15 30 45	00 30 45
9	12 27 42 57	00 15 30 45	00 15 30 45
10	12 27 42 57	00 15 30 45	00 15 30 45
11	12 27 42 57	00 15 30 45	00 15 30 45
12	12 27 42 57	00 15 30 45	00 15 30 45
13	12 27 42 57	00 15 30 45	00 15 30 45
14	12 27 42 57	00 15 30 45	00 15 30 45
15	12 27 42 57	00 15 30 45	00 15 30 45
16	12 27 42 57	00 15X 30 45X	00 15 30 45
17	12 27 57	00 15X 30X 45	15 45
18	27 57	15 45	15 45
19	27 57	15 45	15 45
20	27 57	15 45	15 45
21	27 57	15 45	15 45
22	27 57	15 45	15 45
23	27 57P	15X 45	15 45P
00	57P	15P	15 45P
01	57P	15XP	
02		15P	45P
03		15XP	

P = Perjantaisin

X = päättyy Petoselle.

tunnit	PETONEN	KESKUSTA	PUIJONLAAKSO
	M-P+		
5	10	40	47
6	10	45	47
7	00 15 17Y 30 32Y 45	20 35 50	27 42 57
8	00 15 30 45	05 20 35 50	12 27 42 57
9	00 15 30 45	05 20 35 50	12 27 42 57
10	00 15 30 45	05 20 35 50	12 27 42 57
11	00 15 30 45	05 20 35 50	12 27 42 57
12	00 15 30 45	05 20 35 50	12 27 42 57
13	00 15 30 45	05 20 35 50	12 27 42 57
14	00 15 30 45	05 20 35 50	12 27 42 57
15	00 15 30 45	05 20 35 50	12 27 42 57
16	00 15 30 45	05 20 35 50	12 27 42 57
17	15 45	05 20 50	12 27 57
18	15 45	20 50	27 57
19	15 45	20 50	27 57
20	15 45	20 50	27 57
21	15 45	20 50	27 57
22	15 45	20 50	27 57
23	15 45	20 50	27 57
00	15P	50P	57P
01	15P	50P	57P
02			
03			

Y = lähtee pysäkitä Petosentie_E. Ajetaan keskustaan ja Puistikadun kautta TEKULle. Koulupäivisin.

tunnit	PUIJONLAAKSO	KESKUSTA	PETONEN
	L+		
5	57		
6	27 57	15 45	45
7	27 57	15 45	15 45
8	27 57	15 45	15 45
9	27 57	15 45	15 45
10	27 57	15 45	15 45
11	27 57	15 45	15 45
12	27 57	15 45	15 45
13	27 57	15 45	15 45
14	27 57	15 45	15 45
15	27 57	15 45	15 45
16	27 57	15 45	15 45
17	27 57	15 45	15 45
18	27 57	15 45	15 45
19	27 57	15 45	15 45
20	27 57	15 45	15 45
21	27 57	15 45	15 45
22	27 57	15 45	15 45
23	57	15	15 45
00	57	15	45
01	57	15	45
02		15	45
03		15	

tunnit	PETONEN	KESKUSTA	PUIJONLAAKSO
	L+		
5	20	50	57
6	15 45	50	57
7	15 45	20 50	27 57
8	15 45	20 50	27 57
9	15 45	20 50	27 57
10	15 45	20 50	27 57
11	15 45	20 50	27 57
12	15 45	20 50	27 57
13	15 45	20 50	27 57
14	15 45	20 50	27 57
15	15 45	20 50	27 57
16	15 45	20 50	27 57
17	15 45	20 50	27 57
18	15 45	20 50	27 57
19	15 45	20 50	27 57
20	15 45	20 50	27 57
21	15 45	20 50	27 57
22	15	20 50	27 57
23	15	50	57
00	15	50	57
01	15	50	57
02			
03			

Kohde 3
Linja 5

Talviaikataulu



PUIJONLAAKSO-PETONEN

Reitti: Sammakkolammentie-Taivaanpankantie-Mallitalontie-Puijonlaaksontie-Niiralankatu-Tulliportinkatu-Haapaniemenkatu-Tasavallankatu-Saaristokatu-Lehtoniementie-Keilantori-Matkusniemenkatu-Lehtoniementie-Pölläkänsaimentie-Savolanniementie-Petosentie-Hulkontie-Pyörönkaari.

tunnit	PUIJONLAAKSO	KESKUSTA	PETONEN
		S+	
5	42		
6	42	00	30
7	57	00	30
8	57	15	45
9	57	15	45
10	57	15	45
11	57	15	45
12	57	15	45
13	57	15	45
14	57	15	45
15	57	15	45
16	57	15	45
17	57	15	45
18	57	15	45
19	57	15	45
20	57	15	45
21	57	15	45
22	57	15	45
23		15	45
00			

tunnit	PETONEN	KESKUSTA	PUIJONLAAKSO
		S+	
5			
6	05	35	42
7	15	50	57
8	15	50	57
9	15	50	57
10	15	50	57
11	15	50	57
12	15	50	57
13	15	50	57
14	15	50	57
15	15	50	57
16	15	50	57
17	15	50	57
18	15	50	57
19	15	50	57
20	15	50	57
21	15	50	57
22	15	50	57
23			
00			

Linjan 6 uusi reitti

-  = uusi reitti
-  = poistuva reittiosuus



Kohde 3
Linja 6

Talviaikataulu

PUIJONLAAKSO-PETONEN

Reitti: Samoiljantie-Retkeilijantie-Taivaanpankontie-Sammakkolammentie-Suksitie-Hiihtäjätie-Suurmäentie-Karjalankatu-Puistokatu-Tulliportinkatu-Haapaniemenkatu-Tasavallankatu-Saaristokatu-Kaivannonlahdenkatu-Lehtoniementie-Keilantori-Matkusniemenkatu-Lehtoniementie-Petosentie-Hulkontie-Pyörönkaari.

tunnit	PUIJONLAAKSO	KESKUSTA	PETONEN
	M-P+		
5			
6	20 50	35	
7	20 50	05 35	05 35
8	20 50	05 35	05 35
9	20 50	05 35	05 35
10	20 50	05 35	05 35
11	20 50	05 35	05 35
12	20 50	05 35	05 35
13	20 50	05 35	05 35
14	20 50	05 35	05 35
15	20 50	05 35	05 35
16	20 50	05 35	05 35
17	20 50	05 35	05 35
18	20 50	05 35	05 35
19	20 50	05 35	05 35
20	20 50	05 35	05 35
21	20 50	05 35	05 35
22	50	05X	05 35X
23		05X	35X
00			

X = päätty Petoselle. Ei jatka linjana 23.

tunnit	PETONEN	KESKUSTA	PUIJONLAAKSO
	M-P+		
5	28 58		
6	28 58	00 30	20 50
7	28 58	00 30	20 50
8	28 58	00 30	20 50
9	28 58	00 30	20 50
10	28 58	00 30	20 50
11	28 58	00 30	20 50
12	28 58	00 30	20 50
13	28 58	00 30	20 50
14	28 58	00 30	20 50
15	28 58	00 30	20 50
16	28 58	00 30	20 50
17	28 58	00 30	20 50
18	28 58	00 30	20 50
19	28 58	00 30	20 50
20	28 58	00 30	20 50
21	58	00 30	20 50
22		30	50
23			
00			

Linjan 6 linja-auto jatkaa Petoselta Pyörönkaaren Pyörönatorin pysäkillä linjana 23 Savilahden kautta keskustaan.

tunnit	PUIJONLAAKSO	KESKUSTA	PETONEN
	L+		
5			
6	50		
7	50	05	35
8	50	05	35
9	20 50	05 35	35
10	20 50	05 35	05 35
11	20 50	05 35	05 35
12	20 50	05 35	05 35
13	20 50	05 35	05 35
14	20 50	05 35	05 35
15	20 50	05 35	05 35
16	20 50	05 35	05 35
17	20 50	05 35	05 35
18	50	05	05 35
19	50	05	35
20	50	05	35
21	50	05	35
22	50	05	35
23		05X	35X
00			

X = päätty Petoselle. Ei jatka linjana 23.

tunnit	PETONEN	KESKUSTA	PUIJONLAAKSO
	L+		
5	58		
6	58	30	50
7	58	30	50
8	58	30	50
9	28 58	30	50
10	28 58	00 30	20 50
11	28 58	00 30	20 50
12	28 58	00 30	20 50
13	28 58	00 30	20 50
14	28 58	00 30	20 50
15	28 58	00 30	20 50
16	28 58	00 30	20 50
17	28 58	00 30	20 50
18	28 58	00 30	20 50
19	58	00 30	20 50
20	58	30	50
21	58	30	50
22	58	30	50
23		30	50
00			

Kohde 3
Linja 6

Talviaikataulu

PUIJONLAAKSO-PETONEN

Reitti: Samoilijantie-Retkeilijantie-Taivaanpankontie-Sammakkolammentie-Suksitie-Hiihtäjätie-Suurmäentie-Karjalankatu-Puistokatu-Tulliportinkatu-Haapaniemenkatu-Tasavallankatu-Saaristokatu-Kaivannonlahdenkatu-Lehtoniementie-Keilantori-Matkusniemenkatu-Lehtoniementie-Petosentie-Hulkontie-Pyörönkaari.

tunnit	PUIJONLAAKSO	KESKUSTA	PETONEN
	S+		
5			
6	30	45	
7	30	45	15
8	30	45	15
9	30	45	15
10	30	45	15
11	30	45	15
12	30	45	15
13	30	45	15
14	30	45	15
15	30	45	15
16	30	45	15
17	30	45	15
18	30	45	15
19	30	45	15
20	30	45	15
21	30	45	15
22	30	45	15
23	30	45	15
00			15

tunnit	PETONEN	KESKUSTA	PUIJONLAAKSO
	S+		
5	45		
6	45	15	30
7	45	15	30
8	45	15	30
9	45	15	30
10	45	15	30
11	45	15	30
12	45	15	30
13	45	15	30
14	45	15	30
15	45	15	30
16	45	15	30
17	45	15	30
18	45	15	30
19	45	15	30
20	45	15	30
21	45	15	30
22	45	15	30
23		15	30
00			

Kohde 3
Linja 6X

Talviaikataulu
PIRTTINIEMI-KESKUSTA-TEKU

Reitti: Pirtinpäänkatu-Petosentie-Lehtoniementie-Matkusniemenkatu-Keilantori-Lehtoniementie-Kaivannonlahdenkatu-Saaristokatu-Tasavallankatu-Haapaniemenkatu-Tulliportinkatu-Puistokatu-Karjalankatu.

tunnit	PIRTTINIEMI	KESKUSTA	TEKU
	KOULP M-P		
6			
7	20	50	
8	20	50	00
9	00	30	00 40
10			
11			
12			
13			
14			
15			
16			
17			

tunnit	TEKU	KESKUSTA	PIRTTINIEMI
	KOULP M-P		
6			
7			
8			
9			
10			
11			
12			
13			
14	30	35	
15	10	20	05 50
16	10	20	50
17			

Kohde 3
Linja 7

Talviaikataulu

RYPYSUO-RAUHALAHTI

Reitti: Rypysuontie-Suurmäentie-Ahkotie-Sammakkolammentie-Suksitie-Hiihtäjätie-Suurmäentie-Karjalankatu-Asemakatu-Haapaniemenkatu-Tulliportinkatu-Niiralankatu-Savilahdentie-Tasavallankatu-Leväsentie-Särkiniementie-Särkiniemenkuja-Särkilahdenkatu-Katiskaniementie.

tunnit	RYPYSUO	KESKUSTA	RAUHALAHTI
	M-P+		
5	30	45	
6	20 55	35	13
7	10 27 47	10 25 45	13 33 53
8	07 27 47	05 25 45	13 33 53
9	07 27 47	05 25 45	13 33 53
10	07 27 47	05 25 45	13 33 53
11	07 27 47	05 25 45	13 33 53
12	07 27 47	05 25 45	13 33 53
13	07 27 47	05 25 45	13 33 53
14	07 27 47	05 25 45	13 33 53
15	07 27 47	05 25 45	13 33 53
16	07 27 47	05 25 45	13 33 53
17	07 27 47	05 25 45	13 43 53
18	17 47	05 35	13 43
19	17 47	05 35	13 43
20	17 47	05 35	13 43
21	17 47	05 35	13 43
22	17	05 35	13 33
23	17P	35P	13
00			13P

P = Perjantaisin

tunnit	RAUHALAHTI	KESKUSTA	RYPYSUO
	M-P+		
5			
6	20 53	40	55
7	13 33 53	15 35 55	27 47
8	13 33 53	15 35 55	07 27 47
9	13 33 53	15 35 55	07 27 47
10	13 33 53	15 35 55	07 27 47
11	13 33 53	15 35 55	07 27 47
12	13 33 53	15 35 55	07 27 47
13	13 33 53	15 35 55	07 27 47
14	13 33 53	15 35 55	07 27 47
15	13 33 53	15 35 55	07 27 47
16	13 33 53	15 35 55	07 27 47
17	13 43	15 35	07 27 47
18	13 43	05 35	17 47
19	13 43	05 35	17 47
20	13 43	05 35	17 47
21	13 43	05 35	17 47
22	13 43P	05 35	17 50X
23	13	05P 35	17P 50X
00	13P	35P	50PX

X = Päättyy Rypysuolle. P = Perjantaisin

tunnit	RYPYSUO	KESKUSTA	RAUHALAHTI
	L+		
5			
6	17	35	
7	17	35	13
8	17	35	13
9	07 27 47	05 25 45	13 33 53
10	07 27 47	05 25 45	13 33 53
11	07 27 47	05 25 45	13 33 53
12	07 27 47	05 25 45	13 33 53
13	07 27 47	05 25 45	13 33 53
14	07 27 47	05 25 45	13 33 53
15	07 27 47	05 25 45	13 43 53
16	17 47	05 35	13 43
17	17 47	05 35	13 43
18	17 47	05 35	13 43
19	17 47	05 35	13 43
20	17 47	05 35	13 43
21	17 47	05 35	13 43
22	17 47K	05 35	13 43
23	17	35	13
00			13

K = Päättyy keskusta

tunnit	RAUHALAHTI	KESKUSTA	RYPYSUO
	L+		
5			
6	43		
7	43	05	17
8	53	05	17
9	13 33 53	15 35 55	27 47
10	13 33 53	15 35 55	07 27 47
11	13 33 53	15 35 55	07 27 47
12	13 33 53	15 35 55	07 27 47
13	13 33 53	15 35 55	07 27 47
14	13 33 53	15 35 55	07 27 47
15	13 43	15 35	07 27 47
16	13 43	05 35	17 47
17	13 43	05 35	17 47
18	13 43	05 35	17 47
19	13 43	05 35	17 47
20	13 43	05 35	17 47
21	13 43	05 35	17 47
22	13 43	05 35	17 47
23	13	05 35	17 50X
00			

X = Päättyy Rypysuolle.

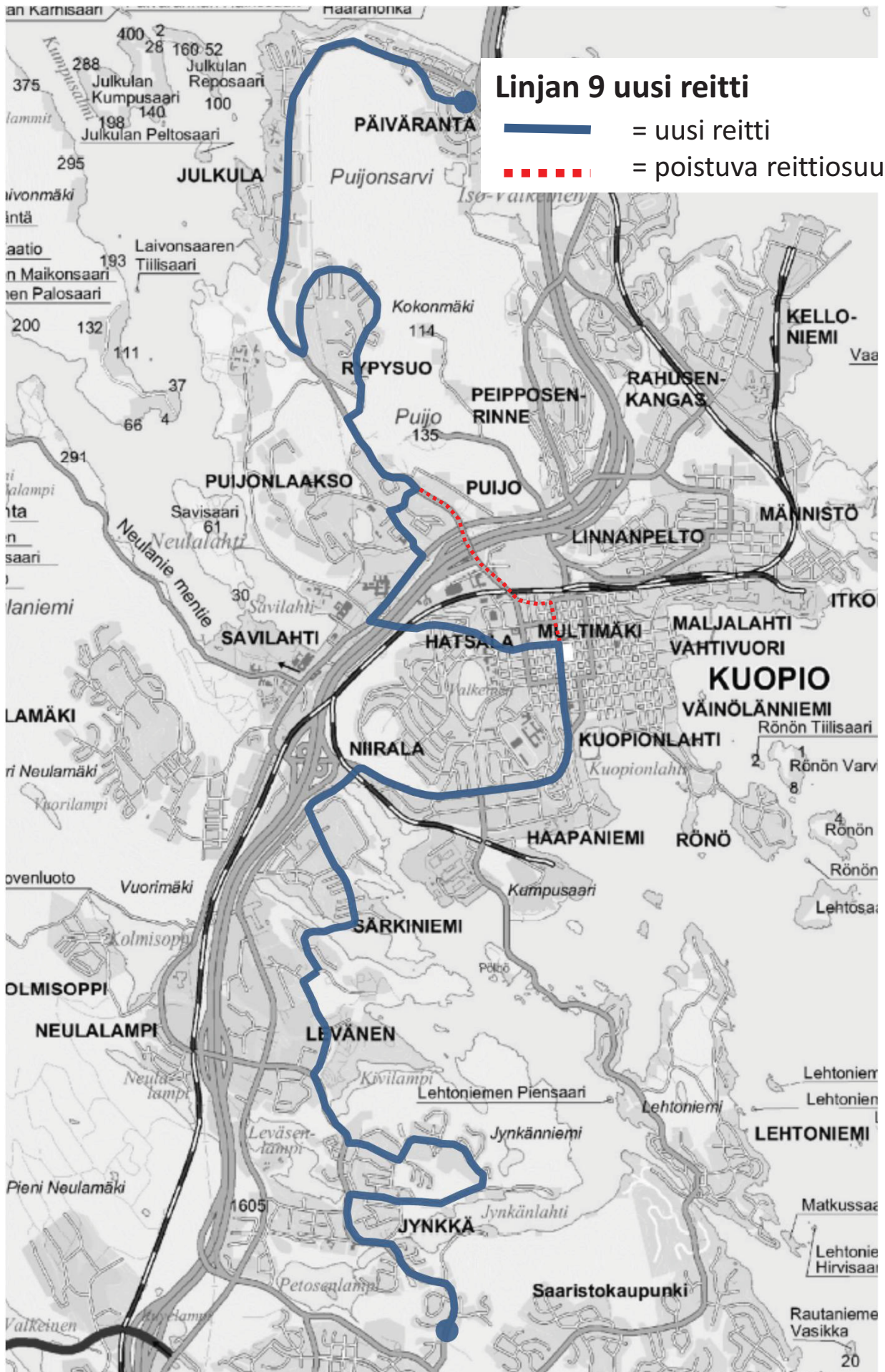
Kohde 3
Linja 7

Talviaikataulu
RYPYSUO-RAUHALAHTI

Reitti: Rypysuontie-Suurmäentie-Ahkiotie-Sammakkolammentie-Suksitie-Hiihtäjätie-Suurmäentie-Karjalankatu-Asemakatu-Haapaniemenkatu-Tulliportinkatu-Niiralankatu-Savilahdentie-Tasavallankatu-Leväsentie-Särkiniementie-Särkiniemenkuja-Särkilahdenkatu-Katiskanientie.

tunnit	RYPYSUO	KESKUSTA	RAUHALAHTI
	S+		
5			
6			
7	17	35	
8	17	35	00
9	17	35	00
10	37	15	55 00 40
11	17	35	20
12	37	15	55 00 40
13	17	35	20
14	37	15	55 00 40
15	17	35	20
16	37	15	55 00 40
17	17	35	20
18	37	15	55 00 40
19	17	35	20
20	37	15	55 00 40
21	17	35	20
22			00
23			

tunnit	RAUHALAHTI	KESKUSTA	RYPYSUO
	S+		
5			
6			
7	40		
8	40	05	17
9	20	05	45 17 57
10	00	40	25 37
11	20	05	45 17 57
12	00	40	25 37
13	20	05	45 17 57
14	00	40	25 37
15	20	05	45 17 57
16	00	40	25 37
17	20	05	45 17 57
18	00	40	25 37
19	20	05	45 17 57
20	00	40	25 37
21	40	05	17
22		05	17
23			



Linjan 9 uusi reitti

- = uusi reitti
- = poistuva reittiosuus

Kohde 3
Linja 9

Talviaikataulu

PÄIVÄRANTA-RYPYSUO-JYNKKÄ-LIPPUMÄKI

Reitti: Metsäkummuntie-Puijonsarventie-Rypysuontie-Suurmaentie-Hiihtäjätie-Suksitie-Sammakkolammentie-Mallitalontie-Puijonlaaksontie-Niiralankatu-Tulliportinkatu-Haapaniemenkatu-Tasavallankatu-Leväsentie-Särkiniementie-Särkiniemenkuja-Särkilahdenkatu-Katiskaniementie-Kartanonkatu-Rauhalahdentie-Maitotie-Aittolammentie-Leirikyläntie-Rauhalahdentie.

tunnit	PÄIVÄRANTA	KESKUSTA	LIPPUMÄKI
	M-P+		
5			
6	20	50	
7	20	20X 50	20
8	20	50	20
9	20Y	50Y	20
10			
11	40		
12	40	10	40
13	40	10	40
14	40	10	40
15	40	10	40
16	40	10	40
17		10	40
18			

tunnit	LIPPUMÄKI	KESKUSTA	PÄIVÄRANTA
	M-P+		
5			
6			
7	20	50	
8	20	50	20
9	20	50	20
10			20
11			
12	40	05K	40
13	40	05	40
14	40	05	40
15	40	05	40
16		05	40
17			
18			

X = linja 9X reittiä Haapaniemenkatu-Tasavallankatu-Leväsentie-Kartanonkatu-Rauhalahdentie-Pyörönkaari.

Y = jatkaa keskustasta Tasavallankadulle Veijaripuiston pysäkillä.

K = lähtee keskustasta.

Kohde 3
Linja 19

Talviaikataulu

SAARISTOKAUPUNKI-JYNKKÄ

Reitti: Lehtoniementie-Pölläkänsalmentie-Savolanniementie-Pirtinkaari-Pirtintie-Hulkontie-Rauhalahdentie.

tunnit	SAARISTO- KAUPUNKI	JYNKKÄ
KOULP M-P		
6		
7	20	45
8	25	45
9		
10		
11		
12		
13		
14		
15		
16		

tunnit	JYNKKÄ	SAARISTO- KAUPUNKI
KOULP M-P		
6		
7		
8		
9		
10		
11		
12		
13		
14	05	35
15	05	35
16		

Lähtöpysäkki Saaristokaupungissa Lehtoniementiellä Petosentie P.
Lähtöpysäkki Jynkässä Rauhalahdentiellä Jynkkä E.

Kohde 3
Linja 29

Talviaikataulu

SAVOLANNIEMI-RAUTANIEMI-KYS

Reitti: Petosentie-Savolanniementie-Pölläkänsalmentie-Lehtoniementie-Matkusniemenkatu-Keilantori-Lehtoniementie-Saaristokatu-Tasavallankatu-Savilahdentie-KYS.

tunnit	SAVOLAN- NIEMESTÄ		KYS:LTA	
	M-P+			
5				
6	10	30		40
7	10	30	10Y	50Y
8	10	30	10Y	40
9	10			
10				
11				
12				
13				
14		40	10	40
15	10	40	10	40
16	10	40	10	40
17			10	

Y = reittiä: KYS-Savilahdentie-Vt 5-Petosentie.

Savolanniemen lähtöpysäkki on Petosentiellä Petosentie E -pysäkki.

Talviaikataulu

Kohde 4
Linja 2

RAHUSENKANGAS-PIHLAJALAAKSO-INKILÄNMÄKI-KESKUSTA-SAVILAHTI

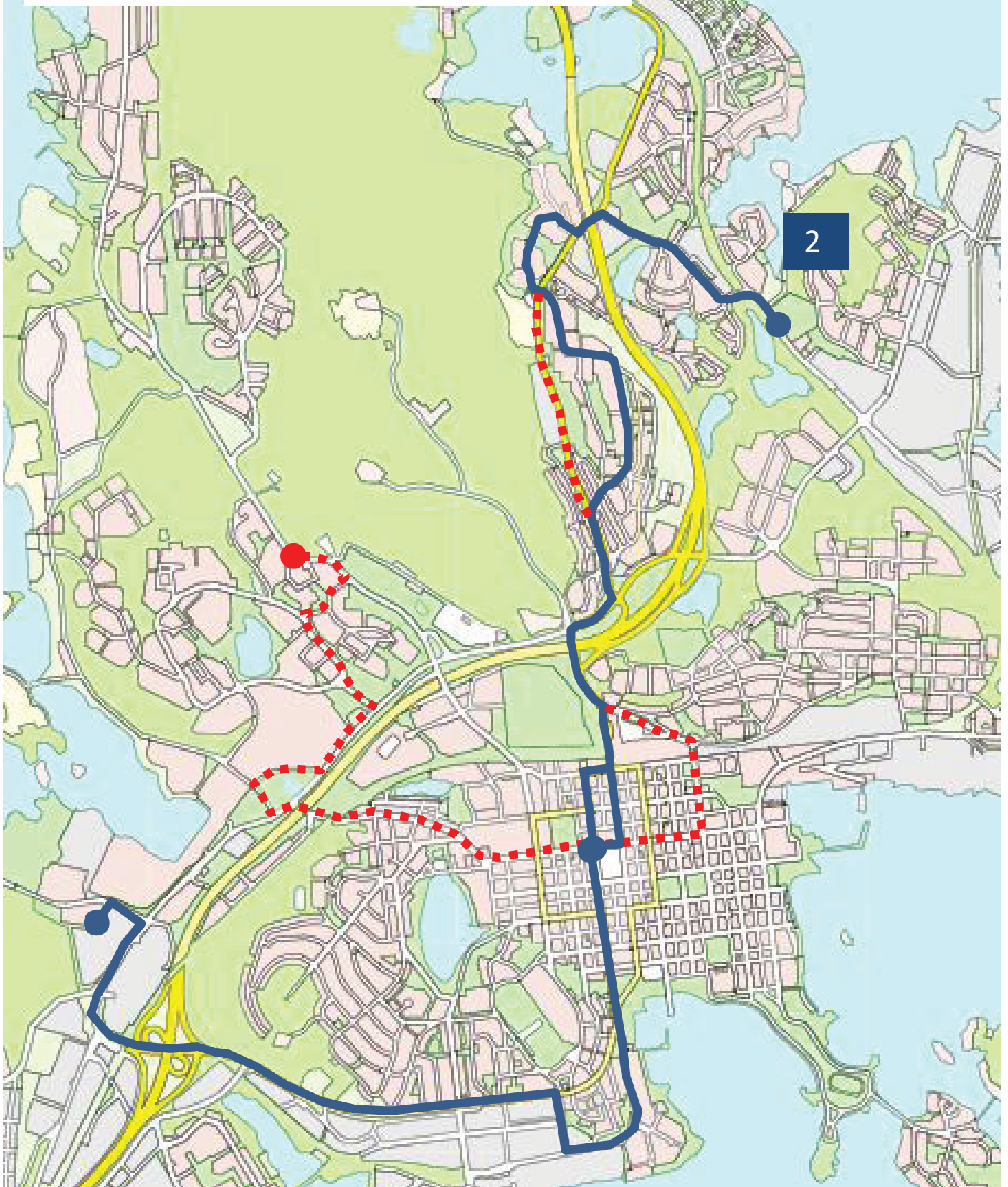
Reitti: Suurahontie-Pihlajajarjuntie-Kallantie-Poukamankatu-Ruutikellarinkatu-Inkilänmäenkatu-Rastaantie-Kallantie-Kellolahdentie-Puijonkatu-Asemakatu-Haapaniemenkatu-Haapaniementie-Jynkänkatu-Tasavallankatu-Savilahdentie-Neulaniementie-Microkatu. Keskustasta Rahusenkaalle: -Tulliportinkatu-Puijonkatu-

tunnit	RAHUSEN- KANKAALTA	SAVILAHDESTA
	M-P+	
5		
6		
7	30	00
8	30	00
9	30	00
10		
11		
12	30	00
13	30	00
14	30	00
15	30	00
16		00
17		

Linjan 2 reittimuutos

— = uusi reitti

⋯ = poistuva reittiosuus



Kohde 4
Linja 16

Talviaikataulu

PETONEN-JYNKKÄ-KESKUSTA

Reitti: Pyörönkaari-Hulkontie-Rauhalahdentie-Leirikyläntie-Aittolammentie-Maitotie-Rauhalahdentie-Kartanonkatu-Leväsentie-Savilahdentie-Niiralankatu-Tulliportinkatu.

tunnit	PETOSELTA	KESKUSTASSA
	M-P+	
5	10X 30	40
6	10Y 35 55	10 50
7	10 35 55	10 30 50
8	15 35 55	10 30 50
9	15 35	10 30 50
10	15 35	10 50
11	15 35 55	10 50
12	15 35 55	10 30 50
13	15 35 55	10 30 50
14	15 35 55	10 30 50
15	15 35 55	10 30 50
16	15 35 55	10 30 50
17	15 35 55	10 30 50
18	15 35	10 30 50
19	15 45	15 45
20	15 45	15 45
21	15 45	15 45
22	15P 45	15 45P
23	45P	15
00	45P	15P
01	45P	15P
02		15P
03		

Y = KYS:n pihan kautta

P = perjantai-iltaisin

X = ajetaan Särkiniemen kautta

tunnit	KESKUSTASTA	PETOSELLA
	M-P+	
5		
6	00 40	35
7	00 40 55	10 35
8	15 35 55	15 35 55
9	15 35 55	15 35 55
10	35 55	15 35
11	35 55	15 35
12	15 35 55	15 35 55
13	15 35 55	15 35 55
14	15 35 55	15 35 55
15	15 35 55	15 35 55
16	15 35 55	15 35 55
17	15 35 55	15 35 55
18	15 35	15 35 55
19	15 45	15 45
20	15 45	15 45
21	15 45	15 45
22	15 45P	15 45
23	15	15P 45
00	15P	45P
01	15PX	45P
02	15Ti-PXY1	
03		00Ti-PY1

P = perjantai-iltaisin

Ti-P = ajetaan tiistai-, keskiviikko-, torstai- ja perjantai-iltaisin

Y1 = ajetaan Petosella reittiä: Pyörönkaari-Pitkälähdentie-Hulkontie-Pirtintie-Pirtinpäänkatu

X = ajetaan Särkiniemen kautta

tunnit	PETOSELTA	KESKUSTASSA
	L+	
6	10Y 40	40
7	10 40	15 45
8	10 40	15 45
9	10 40	15 45
10	10 40	15 45
11	10 40	15 45
12	10 40	15 45
13	10 40	15 45
14	10 40	15 45
15	10 40	15 45
16	10 40	15 45
17	10 40	15 45
18	10 40	15 45
19	10 40	15 45
20	10 40	15 45
21	10 40	15 45
22	10 40	15 45
23	40	15
00	40	15
01	30	15
02		00

Y = KYS:n pihan kautta

tunnit	KESKUSTASTA	PETOSELLA
	L+	
6	40	
7	10 40	10 40
8	10 40	10 40
9	10 40	10 40
10	10 40	10 40
11	10 40	10 40
12	10 40	10 40
13	10 40	10 40
14	10 40	10 40
15	10 40	10 40
16	10 40	10 40
17	10 40	10 40
18	10 40	10 40
19	10 40	10 40
20	10 40	10 40
21	10 40	10 40
22	10 40	10 40
23	10	10 40
00	10	40
01	10X	30
02	10XY1	30Y1

Y1 = ajetaan Petosella reittiä: Pyörönkaari-Pitkälähdentie-Hulkontie-Pirtintie-Pirtinpäänkatu

X = ajetaan Särkiniemen kautta

Kohde 4
Linja 16

Talviaikataulu
PETONEN-JYNKKÄ-KESKUSTA

Reitti: Pyörönkaari-Hulkontie-Rauhalahdentie-Leirikyläntie-Aittolammentie-Maitotie-Rauhalahdentie-Kartanonkatu-Leväsentie-Savilahdentie-Niiralankatu-Tulliportinkatu.

tunnit	PETOSELTA	KESKUSTASSA
	S+	
6	10Y	40
7		
8	05	35
9	05	35
10	05	35
11	05	35
12	05	35
13	05	35
14	05	35
15	05	35
16	05	35
17	05	35
18	05	35
19	05	35
20	05	35
21	05	35
22	05	35
23	05	35
00		

Y = KYS:n pihan kautta

tunnit	KESKUSTASTA	PETOSELLA
	S+	
6		
7		
8	20	50
9	20	50
10	20	50
11	20	50
12	20	50
13	20	50
14	20	50
15	20	50
16	20	50
17	20	50
18	20	50
19	20	50
20	20	50
21	20	50
22	20X	50
23	20X	50
00	20X	50

X = ajetaan Särkiniemen kautta

Talviaikataulu

Kohde 4
Linja 20

PÄIVÄRANTA-NIUVA-KESKUSTA

Reitti: Metsäkummuntie-Puijonsarventie-Suurmäentie-Niuvantie-KYS Piha-Puijonlaaksontie-Niiralankatu-Tulliportinkatu.

tunnit	PÄIVÄ- RANNASTA		KESKUSTASSA	
	M-P+			
5	27		55	
6	07	27 47	35	55
7	07	27 47	15	35 55
8	07	27 47	15	35 55
9	07	27 47K	15	35 55
10	07	27	15K	35 55
11	07	27	35	55
12	07	27 47	35	55
13	07	27 47	15	35 55
14	07	27 47	15	35 55
15	07	27 47	15	35 55
16	07	27 47	15	35 55
17	07	27 47	15	35 55
18	07	27K 47	15	35 55K
19	20	50	15	45
20	20	50	15	45
21	20	50	15	45
22	20P	50	15	45P
23		50P	15	
00		50P	15P	
01		50P	15P	
02			15P	

P = perjantai-iltaisin
K = Päätyy keskusta

tunnit	KESKUSTASTA		PÄIVÄ- RANNASSA	
	M-P+			
5	40Y1			
6	15	35 55	10	40
7	15	35 55	00	20 40
8	15	35 55	00	20 40
9	15	35 55	00	20 40
10	15	55	00	20 40
11	15	55		20 40
12	15	35 55		20 40
13	15	35 55	00	20 40
14	15	35 55	00	20 40
15	15	35 55	00	20 40
16	15	35 55	00	20 40
17	15	35 50	00	20 40
18	15	35Kp 50	00	15 40
19	15	45	00Kp	15 40
20	15	45	10	40
21	15	45	10	40
22	15	45P	10	40
23	15		10P	40
00	15P			40P
01	15PKp			40PKp
02	15PKp			40PKp

P = perjantai-iltaisin Kp = Päätyy Päivärantaan
Y1 = Päivärannassa reittiä Puijonsarventie-Lakeissuontie-Metsäkummuntie
Auto jatkaa Päivärannasta keskusta linjana 21

tunnit	PÄIVÄ- RANNASTA		KESKUSTASSA	
	L+			
6	10	30	35	
7	10	30	05	35
8	10	40	05	35
9	10	40	05	35
10	10	40	05	35
11	10	40	05	35
12	10	40	05	35
13	10	40	05	35
14	10	40	05	35
15	10	40	05	35
16	10	40	05	35
17	10	40	05	35
18	10	40	05	35
19	10	40	05	35
20	10	40	05	35
21	10	40	05	35
22	10	40	05	35
23		40	05	
00		40	05	
01		40	00	
02			00	

tunnit	KESKUSTASTA		PÄIVÄ- RANNASSA	
	L+			
6	40			
7	15	45	10	40
8	15	45	10	40
9	15	45	10	40
10	15	45	10	40
11	15	45	10	40
12	15	45	10	40
13	15	45	10	40
14	15	45	10	40
15	15	45	10	40
16	15	45	10	40
17	15	45	10	40
18	15	45	10	40
19	15	45	10	40
20	15	45	10	40
21	15	45	10	40
22	15	45Kp	10	40
23	15			40
00	15			40
01	15Kp			40Kp
02	00Kp			25Kp

Kp = Päätyy Päivärantaan

Auto jatkaa Päivärannasta keskusta linjana 21

Kohde 4
Linja 20

Talviaikataulu

PÄIVÄRANTA-NIUVA-KESKUSTA

Reitti: Metsäkummuntie-Puijonsarventie-Suurmäentie-Niuvantie-KYS Piha-Puijonlaaksontie-Niiralankatu-Tulliportinkatu.

tunnit	PÄIVÄ- RANNASTA	KESKUSTASSA
	S+	
6	15K	
7	15K 50	
8	50	15
9	50	15
10	50	15
11	50	15
12	50	15
13	50	15
14	50	15
15	50	15
16	50	15
17	50	15
18	50	15
19	50	15
20	50	15
21	50	15
22	50	15
23		15
00	00	20

K = Päätyy keskusta.

tunnit	KESKUSTASTA	PÄIVÄ- RANNASSA
	S+	
6	40	
7	38Kt	00
8	38	00
9	38	00
10	38	00
11	38	00
12	38	00
13	38	00
14	38	00
15	38	00
16	38	00
17	38	00
18	38	00
19	38	00
20	38	00
21	38	00
22	38	00
23	38Kp	00
00		00Kp

Kt = Lähtee keskustasta

Kp = Päätyy Päivärantaan

Auto jatkaa Päivärannasta keskusta linjana 21

Kohde 4
Linja 21

Talviaikataulu

PIRTTI-PÄIVÄRANTA

Reitti: Pirtinpäänkatu-Pirtintie-Hulkontie-Pitkälähdentie-Petosentie-Nurmirannantie-Tarhakuja-Yötarhantie-Leväsentie-Savilahdentie-Niiralankatu-Tulliportinkatu-Puijonkatu-Puijonlaaksonatie-Kallantie-Inkilänmäenkatu-Kallantie-Kettulanlahdentie-Päivärannantie-Lakeissuontie-Metsäkummuntie-Puijonsarventie.

tunnit	PIRTTINIEMI	KESKUSTA	PÄIVÄRANTA
	M-P+		
5	30		
6	05Y 25Y	07 47	30
7	05 25 45	07 27 47	10 30 50
8	05 25 45	07 27 47	10 30 50
9	05 25 45K	07 27 47	10 30 50
10	05 25 45K	07 47	10 30
11	25 45	07 47	10 30
12	25 45	07 27 47	10 30 50
13	05 25 45	07 27 47	10 30 50
14	05Y 25 45	07 27 47	10 30 50
15	05 25 45	07 27 47	10 30 50
16	05 25 45	07 27 47	10 30 50
17	05 25 45	07 27 47	10 30 50
18	15 45	07 30	10 30 53
19	15 45	00 30	23 53
20	15Y 45	00 30	23 53
21	15 45	00 30	23 53
22	15 45	00Kp, M-To 30	53
23	15 45	00Kp 30Kp, M-To	
00	45P	00Kp 30P	53P
01		30P	53P
02			

P = perjantai-iltaisin Kp = Päättyy Päivärantaan
K = Päättyy keskusta Kp, M-To =
Y = KYS:n pihan kautta Päättyy Päivärantaan M-To
Auto jatkaa Päivärannasta keskusta linjana 20

tunnit	PÄIVÄRANTA	KESKUSTA	PIRTTINIEMI
	M-P+		
5	18	40	
6	08 38 58	30Y	25
7	18 38 58	00Y 20 40	25 45
8	18 38 58	00 20 40	05 25 45
9	18 38 58K	00 20 40	05 25 45
10	18 38	00 40	05 25 45
11	18 38	00 40	25 45
12	18 38 58	00 20 40	25 45
13	18 38 58	00 20 40	05 25 45
14	18 38 58	00 20 40	05 25 45
15	18 38 58	00 20Y 40	05 25 45
16	18 38 58	00 20 40	05 25 45
17	18 38 58	00 20 40	05 25 45
18	13 38	00 20 35	05 20 45
19	13 38	00 35	05 15 45
20	08 38	00 30	15 45
21	08 38	05Y 30	15 45
22	08 38	00 30	15 45
23	08P 38	00 30P	15 45
00	38P	00	15P 45
01		00P	45P
02			

P = perjantai-iltaisin
K = Päättyy keskusta
Y = KYS:n pihan kautta

tunnit	PIRTTINIEMI	KESKUSTA	PÄIVÄRANTA
	L+		
6	10Y 35	50	
7	10 40	10 50	13 33
8	10 40	20 50	13 43
9	10 40	20 50	13 43
10	10 40	20 50	13 43
11	10 40	20 50	13 43
12	10 40	20 50	13 43
13	10 40	20 50	13 43
14	10Y 40	20 50	13 43
15	10 40	20 50	13 43
16	10 40	20 50	13 43
17	10 40	20 50	13 43
18	10 40	20 50	13 43
19	10 40	20 50	13 43
20	10 40	20 50	13 43
21	10 40	20 50	13 43
22	10 40	20 50Kp	13 43
23	40	20	43
00	40	20	43
01		20	43
02			

Y = KYS:n pihan kautta Kp = Päättyy päivärantaan

Auto jatkaa Päivärannasta keskusta linjana 20

tunnit	PÄIVÄRANTA	KESKUSTA	PIRTTINIEMI
	L+		
6	08 38	30Y	
7	08 38	00Y 30	10 40
8	08 38	00 30	10 40
9	08 38	00 30	10 40
10	08 38	00 30	10 40
11	08 38	00 30	10 40
12	08 38	00 30	10 40
13	08 38	00 30	10 40
14	08 38	00 30	10 40
15	08 38	00Y 30	10 40
16	08 38	00 30	10 40
17	08 38	00 30	10 40
18	08 38	00 30	10 40
19	08 38	00 30	10 40
20	08 38	00 30	10 40
21	08 38	05Y 30	10 40
22	08 38	00 30	10 40
23	38	00	10 40
00	38	00	40
01		00	30
02			

Y = KYS:n pihan kautta.

Kohde 4
Linja 21

Talviaikataulu
PIRTTI-PÄIVÄRANTA

Reitti: Pirtinpäänkatu-Pirtintie-Hulkontie-Pitkälähdentie-Petosentie-Nurmirannantie-Tarhakuja-Yötarhantie-Leväsentie-Savilahdentie-Niiralankatu-Tulliportinkatu-Puijonkatu-Puijonlaaksontie-Kallantie-Inkilänmäenkatu-Kallantie-Kettulanlahdentie-Päivärannantie-Lakeissuontie-Metsäkummuntie-Puijonsarventie.

tunnit	PIRTTINIEMI	KESKUSTA	PÄIVÄRANTA
	S+		
6	10Y		
7	00 55	00 33	18 53
8	55	33	53
9	55	33	53
10	55	33	53
11	55	33	53
12	55	33	53
13	55	33	53
14	55	33	53
15	55	33	53
16	55	33	53
17	55	33	53
18	55	33	53
19	55	33	53
20	55	33	53
21	55	33	53
22		33	53
23			
00			

Y = KYS:n pihan kautta.

Auto jatkaa Päivärannasta keskusta linjana 20

tunnit	PÄIVÄRANTA	KESKUSTA	PIRTTINIEMI
	S+		
6	08 58	30Y	
7	58	20Y	00 55
8	58	20	55
9	58	20	55
10	58	20	55
11	58	20	55
12	58	20	55
13	58	20	55
14	58	20	55
15	58	20	55
16	58	20	55
17	58	20	55
18	58	20	55
19	58	20	55
20	58	20	55
21	58	20	55
22	58	20	55
23		20	55
00			

Y = KYS:n pihan kautta.

Kohde 4
Linja 22

Talviaikataulu
PIRTTI-KESKUSTA

Reitti: Pirtinpäänkatu-Pirtintie-Hulkontie-Pitkälahdentie-Petosentie-Vt 5-Tasavallankatu-Haapaniemenkatu.

tunnit	PIRTISTÄ	KESKUSTASTA
	M-P+	
5		
6	20	50
7	00 20	35 50
8	00 20	35 50
9	00 20	35 50
10	00 20	35
11	00	35
12	05 35	05 35
13	05 35	05 35
14	05 35	05 35
15	05 35	05 35
16	05 35	05 35
17	05	05 35

Kohde 4
Linja 23

Talviaikataulu

PETONEN-ITKONNIEMI

Reitti: Pyörönkaari-Pitkälahdentie-Petosentie-Vt 5-Kolmisopentie-Volttikatu-Savilahdentie-Niiralankatu-Tulliportinkatu-Satamakatu-Itkonniemenkatu-Kullervonkatu-Lönnotinkatu-Tellervonkatu-Sotilaspojankatu-Itkonniemenkatu.

tunnit	PETONEN	KES-KUSTA	ITKONNIEMI
M-P+			
5	35Z		
6	05Z 35Z	00 30	20 50
7	05 35	00 30	20 50
8	05 35	00 30	20 50
9	05 35	00 30	20 50
10	05 35	00 30	20 50
11	05 35	00 30	20 50
12	05 35	00 30	20 50
13	05 35	00 30	20 50
14	05 35	00 30	20 50
15	05 35	00 30	20 50
16	05 35	00 30	20 50
17	05 35	00 30	20 50
18	05 35	00 30	20 50
19	05 35	00 30	20 50
20	05 35	00 30	20 50
21	05 35	00 30	20 50
22	05	00 30	20 50
23			

Z = vuoro lähtee Keilantorin pysäkillä 10 min. aiemmin. Ajetaan reittiä Keilantori-Lehtoniementie-Petosentie-Hulkontie-Pyörönkaari.

tunnit	ITKONNIEMI	KES-KUSTA	PETONEN
M-P+			
5	20	35	58
6	20 50	05 35	28 58
7	20 30S 50	05 35	28 58
8	20 50	05 35	28 58
9	20 50	05 35	28 58
10	20 50	05 35	28 58
11	20 50	05 35	28 58
12	20 50	05 35	28 58
13	20 50	05 35	28 58
14	20 50	05 35	28 58
15	20 50	05 35	28 58
16	20 50	05 35	28 58
17	20 50	05 35	28 58
18	20 50	05 35	28 58
19	20 50	05 35	28 58
20	20 50	05 35	28 58
21	20	05X 35	28X 58
22	20	35X	58X
23			

S = Itkonniemi-keskusta-Savilahti. Koulupäivisin.

X = vuoro jatkaa Pyörönkaarelta Keilantorille reittiä: Pyörönkaari-Hulkontie-Petosentie-Lehtoniementie-Keilantori. Ei jatka linjana 6 keskustaan.

Linjan 23 linja-auto jatkaa Petoselta Pyörönkaari I -pysäkillä linjana 6 Saaristokatua keskustaan.

tunnit	PETONEN	KES-KUSTA	ITKONNIEMI
L+			
5			
6	35Z		
7	35	00	20
8	35	00	20
9	05 35	00 30	20 50
10	05 35	00 30	20 50
11	05 35	00 30	20 50
12	05 35	00 30	20 50
13	05 35	00 30	20 50
14	05 35	00 30	20 50
15	05 35	00 30	20 50
16	05 35	00 30	20 50
17	05 35	00 30	20 50
18	05 35	00 30	20 50
19	35	00	20
20	35	00	20
21	35	00	20
22	35	00	20
23		00	20

Z = vuoro lähtee Keilantorin pysäkillä 10 min. aiemmin. Ajetaan reittiä Keilantori-Lehtoniementie-Petosentie-Hulkontie-Pyörönkaari.

tunnit	ITKONNIEMI	KES-KUSTA	PETONEN
L+			
5			
6	20	35	58
7	20	35	58
8	20	35	58
9	20 50	35	58
10	20 50	05 35	28 58
11	20 50	05 35	28 58
12	20 50	05 35	28 58
13	20 50	05 35	28 58
14	20 50	05 35	28 58
15	20 50	05 35	28 58
16	20 50	05 35	28 58
17	20 50	05 35	28 58
18	20	05 35	28 58
19	20	35	58
20	20	35	58
21	20	35	58
22	20	35	58
23			

Linjan 23 linja-auto jatkaa Petoselta Pyörönkaari I -pysäkillä linjana 6 Saaristokatua keskustaan.

Kohde 4
Linja 23

Talviaikataulu

PETONEN-ITKONNIEMI

Reitti: Pyörönkaari-Pitkälähdentie-Petosentie-Vt 5-Kolmisopentie-Volttikatu-Savilahdentie-Niiralankatu-Tulliportinkatu-Satamakatu-Itkonniemenkatu-Kullervonkatu-Lönnrotinkatu-Tellervonkatu-Sotilaspojankatu-Itkonniemenkatu.

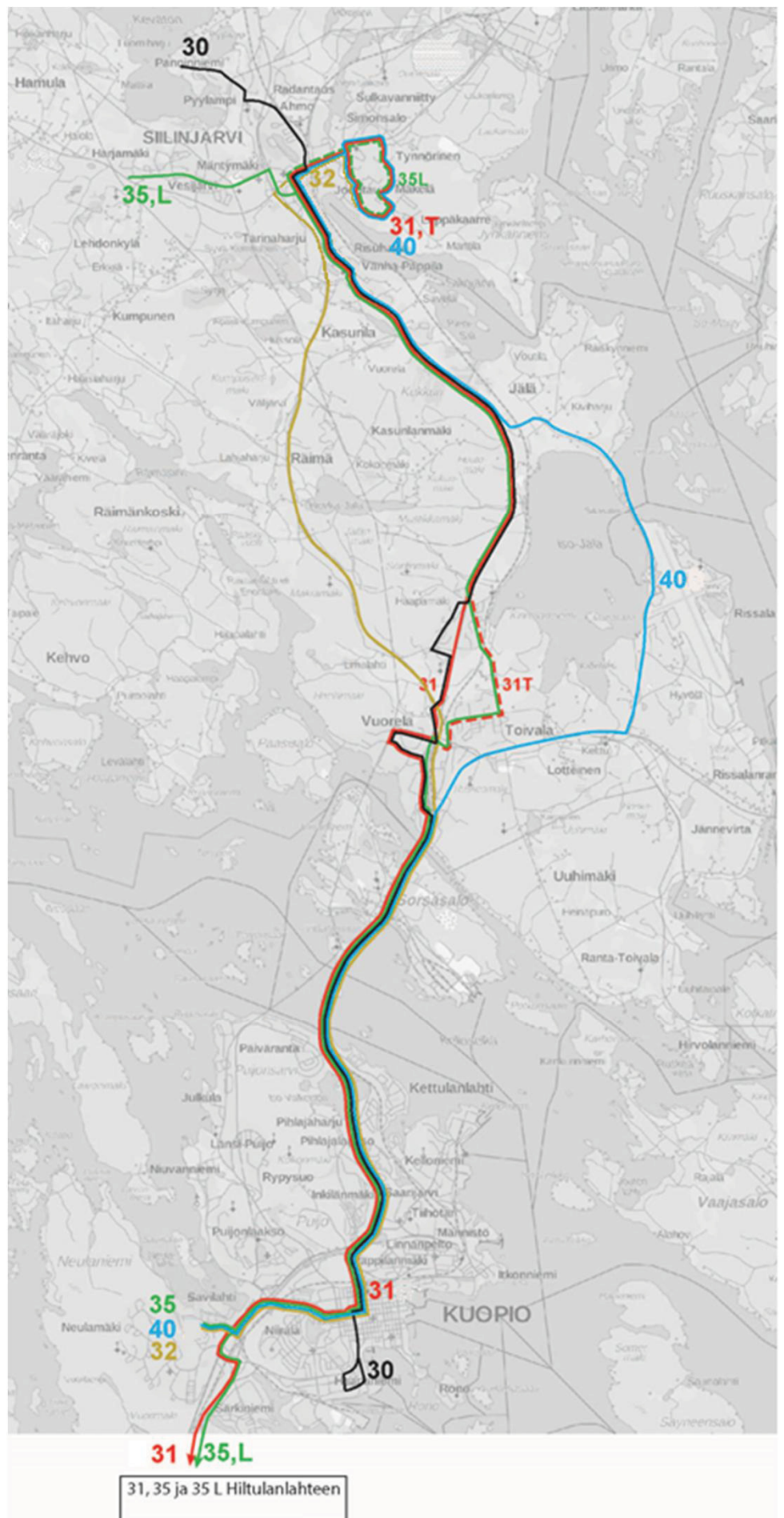
tunnit	PETONEN	KESKUSTA	ITKONNIEMI
	S+		
6			
7			
8	50	15	30
9	50	15	30
10	50	15	30
11	50	15	30
12	50	15	30
13	50	15	30
14	50	15	30
15	50	15	30
16	50	15	30
17	50	15	30
18	50	15	30
19	50	15	30
20	50	15	30
21	50	15	30
22	50	15	30
23		15	30
00			

tunnit	ITKONNIEMI	KESKUSTA	PETONEN
	S+		
6	15K		
7			
8	30	45	
9	30	45	05
10	30	45	05
11	30	45	05
12	30	45	05
13	30	45	05
14	30	45	05
15	30	45	05
16	30	45	05
17	30	45	05
18	30	45	05
19	30	45	05
20	30	45	05
21	30	45	05
22	30	45	05
23			05
00			

K = Päätyy keskusta

Linjan 23 linja-auto ei jatka sunnuntaisin Petoselta linjana 6 Saaristokatua keskusta.

Siilinjärven uusi linjasto



Kohde 5

Linja 30 M-P+

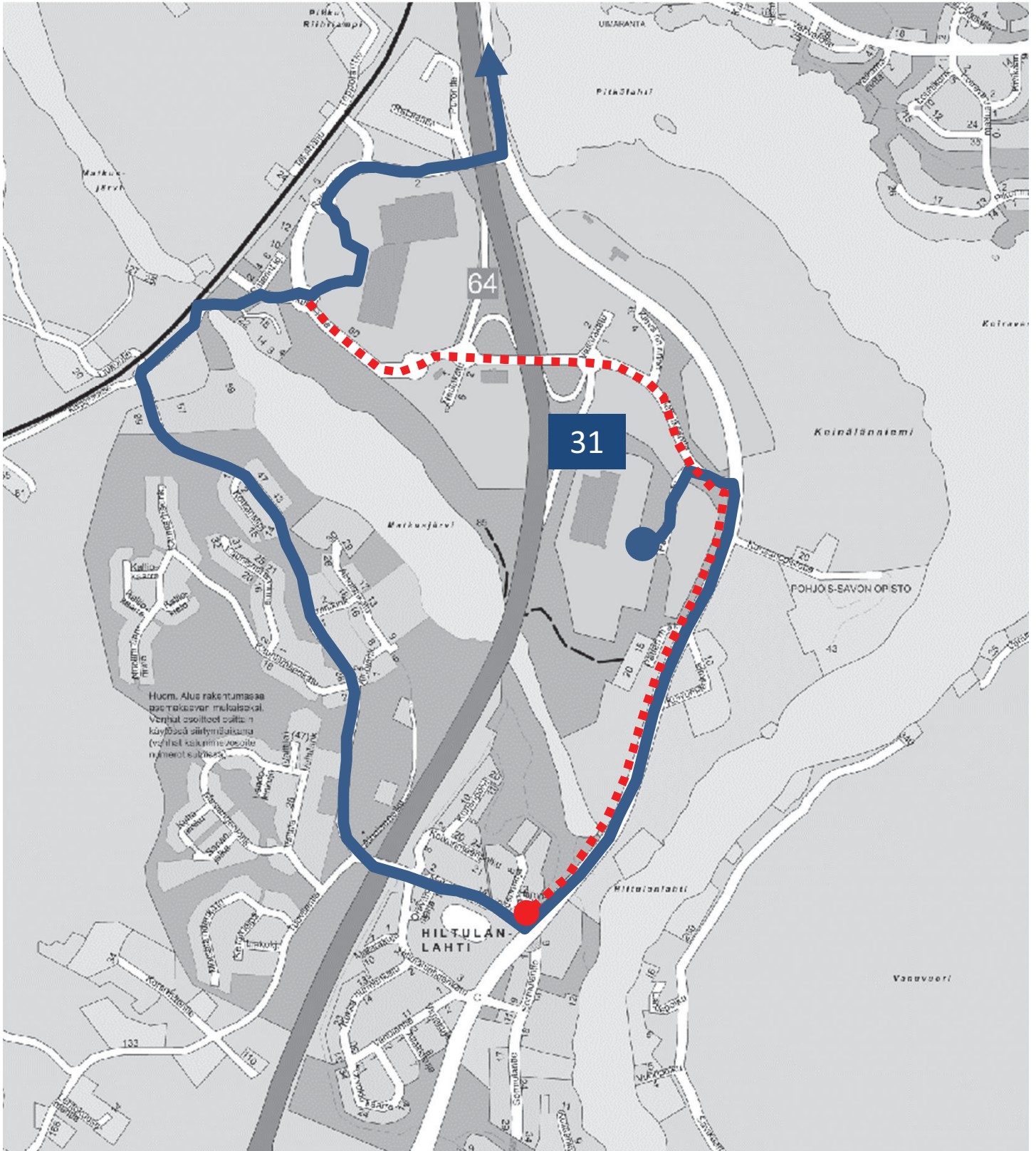
Panninniemi	6:50	7:50	8:50	14:00	15:00	16:00
Siilinjärvi	7:00	8:00	9:00	14:10	15:10	16:10
Vuorela	7:20	8:20	9:20	14:30	15:30	16:30
Tori	7:40	8:40	9:40	12:50	13:50	14:50
Haapaniemi	7:45	8:45	9:45	12:55	13:55	14:55

Haapaniemi	5:50	6:50	7:50	8:50	9:50	13:00	14:00	15:00	16:00	17:00
Tori	6:00	7:00	8:00	9:00 K	10:00 K	13:10	14:10	15:10	16:10	17:10
Sorsasalontie						13:23	14:23			
Vuorela	6:15	7:15	8:15			13:25	14:25	15:25	16:25	
Siilinjärvi	6:35	7:35	8:35			13:45	14:45	15:45	16:45	
Panninniemi	6:45	7:45	8:45			13:55	14:55	15:55	16:55	

Linjojen 31 ja 35 reitti Hiltulanlahdessa

— = uusi reitti

▪▪▪▪▪ = poistuva reittiosuus (linja 31)



Kohde 5

Linja 32 Ma-Pe+

Leppäkaarre	6:10	7:10	8:10
Siilinjärvi	6:20	7:20	8:20
Kuopio tori	6:45	7:45	8:45
Savilahti	6:55	7:55	8:55

Savilahti	14:10	15:10	16:10
Kuopio tori	14:20	15:20	16:20
Siilinjärvi	14:47	15:47	16:47
Leppäkaarre	14:55	15:55	16:55

Kohde 5

Linja 35 Ma-Pe+

Harjämäki	6:00	7:00	8:00	9:00	10:00	11:00	12:05	13:05	14:05	15:05	16:05	17:05	18:05	19:05	20:05	21:05
Siilinjärvi	6:10	7:10	8:10	9:10	10:10	11:10	12:15	13:15	14:15	15:15	16:15	17:15	18:15	19:15	20:15	21:15
Toivala	6:25	7:25	8:25	9:25	10:25	11:25	12:30	13:30	14:30	15:30	16:30	17:30	18:30	19:30	20:30	21:30
Vuorelantie	6:28	7:28	8:28	9:28	10:28	11:28	12:33	13:33	14:33	15:33	16:33	17:33	18:33	19:33	20:33	21:33
Kuopio tori	6:50	7:50	8:50	9:50	10:50	11:50	12:55	13:55	14:55	15:55	16:55	17:55	18:55	19:55	20:55	21:55
Microkatu	—	—	9:00	10:00	11:00	12:00	—	—	—	—	—	—	19:05	20:05	21:05	—
Savilahdentie	6:55	7:55	—	—	—	—	13:02	14:02	15:02	16:02	17:02	18:02	—	—	—	—
Petonen	7:02	8:02	—	—	—	—	13:10	14:10	15:10	16:10	17:10	18:10	—	—	—	—
Matkus	7:15	8:15	—	—	—	—	13:20	14:20	15:20	16:20	17:20	18:20	—	—	—	—
Hiltulaniemi	7:20	8:20	—	—	—	—	13:25	14:25	15:25	16:25	17:25	18:25	—	—	—	—
Postikeskus	7:25	8:25	—	—	—	—	13:30	14:30	15:30	16:30	17:30	18:30	—	—	—	—

Postikeskus	6:20	7:25	8:25	—	—	—	—	11:03	12:03	13:03	—	—	—	—	—	20:05	21:05
Hiltulaniemi	6:23	7:28	8:28	—	—	—	—	—	—	—	—	—	—	—	—	—	21:08
Matkus	6:30	7:40	8:40	—	—	—	—	—	—	—	—	—	—	—	—	—	—
Petonen	6:35	7:45	8:45	—	—	—	—	—	—	—	—	—	—	—	—	—	—
Savilahdentie	6:45	7:55	8:55	—	—	—	—	—	—	—	—	—	—	—	—	—	—
Microkatu	6:03	—	—	—	—	10:03	—	—	—	—	—	—	—	—	—	—	—
KYS	—	—	—	—	—	—	—	—	—	—	—	—	—	—	—	—	—
Kuopio	6:15	7:15	8:10	9:15	10:15	11:15	12:15	13:15	14:15	15:15	16:15	17:15	18:15	19:15	20:15	21:15	—
Vuorelantie	6:30	7:30	8:25	9:30	10:30	11:30	12:30	13:30	14:30	15:30	16:30	17:30	18:30	19:30	20:30	21:30	—
Toivala	6:35	7:35	8:30	9:35	10:35	11:35	12:35	13:35	14:35	15:35	16:35	17:35	18:35	19:35	20:35	21:35	—
Siilinjärvi	6:50	7:50	8:50	9:50	10:50	11:50	12:50	13:50	14:50	15:50	16:50	17:50	18:50	19:50	20:50	21:50	—
Harjämäki	7:00	8:00	9:00	10:00	11:00	12:00	13:00	14:00	15:00	16:00	17:00	18:00	19:00	20:00	21:00	22:00	—

Linja 35 La

Harjämäki	6:05	7:05	8:05	9:05	10:05	11:05	12:05	13:05	14:05	15:05	16:05	17:05	18:05	19:05	20:05	21:05
Siilinjärvi	6:12	7:12	8:12	9:12	10:12	11:12	12:12	13:12	14:12	15:12	16:12	17:12	18:12	19:12	20:12	21:12
Toivala	6:25	7:25	8:25	9:25	10:25	11:25	12:25	13:25	14:25	15:25	16:25	17:25	18:25	19:25	20:25	21:25
Vuorelantie	6:28	7:28	8:28	9:28	10:28	11:28	12:28	13:28	14:28	15:28	16:28	17:28	18:28	19:28	20:28	21:28
Kuopio tori	6:50	7:50	8:50	9:50	10:50	11:50	12:50	13:50	14:50	15:50	16:50	17:50	18:50	19:50	20:50	21:50
Microkatu	7:00	8:00	9:00	10:00	—	—	—	—	—	—	—	—	19:00	20:00	21:00	—
Savilahdentie	—	—	10:55	11:55	12:55	13:55	14:55	15:55	16:55	17:55	—	—	—	—	—	—
Petonen	—	—	11:05	12:05	13:05	14:05	15:05	16:05	17:05	18:05	—	—	—	—	—	—
Matkus	—	—	11:15	12:15	13:15	14:15	15:15	16:15	17:15	18:15	—	—	—	—	—	—
Hiltulaniemi	—	—	11:20	12:20	13:20	14:20	15:20	16:20	17:20	18:20	—	—	—	—	—	—
Postikeskus	—	—	11:25	12:25	13:25	14:25	15:25	16:25	17:25	18:25	—	—	—	—	—	—

Postikeskus	—	—	—	—	—	—	—	—	—	—	—	—	—	—	—	—	—
Hiltulaniemi	—	—	—	—	—	—	—	—	—	—	—	—	—	—	—	—	—
Matkus	—	—	—	—	—	—	—	—	—	—	—	—	—	—	—	—	—
Petonen	—	—	—	—	—	—	—	—	—	—	—	—	—	—	—	—	—
Savilahdentie	—	—	—	—	—	—	—	—	—	—	—	—	—	—	—	—	—
Microkatu	6:03	7:03	8:03	9:03	10:03	11:03	—	—	—	—	—	—	—	—	—	—	—
Kuopio	6:10	7:10	8:10	9:10	10:10	11:10	12:12	13:12	14:12	15:12	16:12	17:12	18:12	19:12	20:12	21:12	—
Vuorelantie	6:25	7:25	8:25	9:25	10:25	11:25	12:25	13:25	14:25	15:25	16:25	17:25	18:25	19:25	20:25	21:25	—
Toivala	6:30	7:30	8:30	9:30	10:30	11:30	12:30	13:30	14:30	15:30	16:30	17:30	18:30	19:30	20:30	21:30	—
Siilinjärvi	6:45	7:45	8:45	9:45	10:45	11:45	12:45	13:45	14:45	15:45	16:45	17:45	18:45	19:45	20:45	21:45	—
Leppäkaare	6:52	7:52	8:52	9:52	10:52	11:52	12:52	13:52	14:52	15:52	16:52	17:52	18:52	19:52	20:52	21:52	—
Harjämäki	7:05	8:05	9:05	10:05	11:05	12:05	13:05	14:05	15:05	16:05	17:05	18:05	19:05	20:05	21:05	22:05	—

Kohde 5

Linja 40 Ma-Pe+

Simonsalo	5:47	6:47	7:47	8:47	9:47	11:47	12:47	13:47	14:47	15:47	16:47	17:10	17:47	19:02
Leppäkaarre	5:57	6:57	7:57	8:57	9:57	11:57	12:57	13:57	14:57	15:57	16:57	17:18	17:57	19:10
Siilinjärvi	6:05	7:05	8:05	9:05	10:05	12:05	13:05	14:05	15:05	16:05	17:05	17:25	18:05	19:17
Lentoasema	6:18	7:18	8:18	9:05**	10:18	12:18	13:18	14:18	15:18	16:18	17:18	17:40*	18:18	19:35
Kuopio tori	6:44	7:44	8:44	9:27	10:44	12:44	13:44	14:44	15:44	16:44	17:44	18:00	18:44	20:00
Savilahti	6:54	7:54	8:54	9:35	10:54	12:54	13:54	14:54	15:54	16:54	17:54	18:05	18:54	20:10

* Odottaa tarvittaessa lentoa 5 min (V)

Savilahti	5:00	5:55	6:55	7:55	8:55	9:55	11:55	12:55	13:55	14:55	15:55	16:55	17:55
Kuopio	5:10 R	6:05	7:05	8:05	9:05	10:05	12:05	13:05	14:05	15:05	16:05	17:05	18:05
Sorsasalontie													
Lentoasema	5:35	6:28	7:28	8:28	9:28	10:28	12:28	13:28	14:28	15:28	16:28	17:28	18:28
Siilinjärvi	5:50	6:44	7:44	8:44	9:44	10:44	12:44	13:44	14:44	15:44	16:44	17:44	18:44
Simonsalo		6:47	7:47	8:47	9:47	10:47	12:47	13:47	14:47	15:47	16:47	17:47	18:47
Leppäkaarre		6:57	7:57	8:57	9:57	10:57	12:57	13:57	14:57	15:57	16:57	17:57	18:57

(V)

Vuoro käy Virranniemessä 1.5.-30.9.

(V)=

61

KUOPIO - SIILINJÄRVI - NILSIÄ (- NURMES)

Reitti 61 Kuopio - Nilsjä: Kuopio las-Puijonkatu- Vt5-Golftie-Viitonen-Tarinantie-Kasurilantie-Siilinjärvi las-Nilsjäntie-Kuopiontie-Juankoskentie-Nilsjäntie-Nilsjä las-Nilsjäntie-Varpaisjärventie-Sääskiniementie

Reitti Kuopio - Nilsjä - Nurmes: Kuopio las-Puijonkatu- Vt5-Golftie-Viitonen-Tarinantie-Kasurilantie-Siilinjärvi las-Nilsjäntie-Kuopiontie-Juankoskentie-Nilsjäntie-Nilsjä las-Nilsjäntie-Tiirinlahdentie-Nurmeksentie-Yläluostantie-Kuopiontie-Kynsiniemenkatu-Porokylänkatu-Pappilansuora-Raatihuoneenkatu-Nurmes las

	W	W	W	W	W	W	W
Reitti	M-P 61	M-P 61	L 61T	M-P Nurmes	S Nurmes	Koulu 61	M-P 61
KYS	-	-	-	-	-	-	14.15
ammattiopisto	-	-	-	-	-	-	
Kuopio las	6.45	7.50	10.00	12.00	12.30	-	14.30
Siilinjärvi las	7.10	8.15	10.25	12.25	12.50	13.10	14.55*
Haluna	X	X	X	X	X	X	X
Nilsjä las	7.45	8.55	11.00	13.00	13.20	13.45	15.35
Tahko	-	-	11.15			-	-
Hankamäki	-	-	-	13.30	13.45	-	-
Nurmes las	-	-	-	14.10	14.25	-	-

	W	W	W	W	W	#	W
Reitti	M-P 61	L 61	M-P Nurmes	SS Nurmes	M-P 61T	P 61T	
KYS	-	-	-	-	-	-	
ammattiopisto	15.15	-	-	-	-	-	
Kuopio las	15.35	15.50	16.30	16.45	18.45	21.00	
Siilinjärvi las	16.00	16.15	16.55	17.10	19.10	21.25	
Haluna	X	X	X	X	X	X	
Nilsjä las	16.40	16.55	17.30	17.40	19.45	22.05	
Tahko	16.55	17.10			20.00T	22.20T	
Hankamäki	-	-	17.55	18.10	-	-	
Nurmes las	-	-	18.40	18.55	-	-	

Huom! Nurmeksien vuorot ovat Linja-Karjala Oy:n markkinaehtoista liikennettä, joissa Waltti -kortille ladatut tuotteet korvaavat, mutta kertalinut hinnoitellaan liikennöitsijän omien hinoitteluperustein. Aikatauluista liikennöitsijältä.

Nilsjä-Tahko osuus
M-P# vain
hiihtokauden
aikana .

61

**(NURMES -) NILSIÄ -
SIILINJÄRVI - KUOPIO**

Tahko-Nilsiiä osuus
M-P# vain
hiihtokauden
aikana .

	W	W	W	W	W		
Reitti	M-P 61	M-P 61	Koulu 61	M-P 61	M-P Nurmes	L 61T	M-P 61
Nurmes las	-	-	-	-	9.00	-	-
Hankamäki	-	-	-	-	9.40	-	-
Tahko	-	-	-	-		11.30	12.35
Nilsiiä las	5.30	6.25	7.05	7.50	10.10	11.45	12.50
Haluna	X	X	X	X	X	X	X
Siilinjärvi las	6.05	7.05	7.40**	8.25	10.45	12.20	13.25
Kuopio las	6.30	7.30	-	8.50	11.10	12.45	13.50
KYS	6.35T	7.35T	-		11.15T	-	-
ammattiopisto	-	7.45T	-	8.55T	-	-	-

	W	#	W	W	W	W	W
Reitti	M-P 61	SS 61T	M-P Nurmes	S Nurmes	L 61T	SS Nurmes	
Nurmes las	-	-	14.25	14.35	-	19.00	
Hankamäki	-	-	15.05	15.20	-	19.40	
Tahko	-	14.30			17.15		
Nilsiiä las	13.55	14.45	15.35	15.55	17.30	20.10	
Haluna	X	X	X	X	X	X	
Siilinjärvi las	14.30	15.20	16.10	16.30	18.05	20.40	
Kuopio las	14.55	15.45	16.35	16.55	18.30	21.05	
ammattiopisto	-	-	-	-	-	-	
KYS	-	-	-	-	-	-	

T = Tahkolle/Tahkolta, klo 19.35 ja 22.25 Tahkolle ajetaan vain tarvittaessa

= laskettelukaudella 1.12-30.4

* = vuoro kiertää Ahmon ja Siilinlahden koulujen kautta Siilinjärven koulupäivinä

** = auto jatkaa Siilinjärveltä Toivalaan Metsäoppilaitokselle Siilinjärven koulupäivinä

Koulu = ajetaan koulupäivisin

Vuoroja liikennöi Linja-Karjala Oy.

Aikataulut voimassa 13.8.2018 - 2.6.2019.

71 HIRVILAHTI - KUOPIO

Reitti: Niemisjärventie - Lamperilantie - Länsirannantie - Auma-ahontie - Länsirannantie - Karttulantie - Kylmämäentie - Vitostie - (Karttulantie - Vt 5 / Leväsentie) - Savilahdentie - Puijonlaaksontie - Puijonkatu (- Asemakatu - Puistokatu - Savon ammattiopisto).

Ajopäivät	M-P+	M-P	M-P+	M-P+
Niemisjärvi	5:40	6:30	7:30	15:30
Hirvilahti	6:00	6:50	7:50	15:10
Lamperila	6:10	6:55	8:00	15:40
Haminalahti	6:25	7:15	8:20	15:55
Kylmämäentie	6:30	7:20	8:25	I
Levänen	I	7:30Y2	8:35Y2	I
Savilahdentie	6:40	7:35	8:40	I Y1
Kuopio las, Puijonkatu	6:45	7:45	8:50	16:15
Ammattiopisto	-	7:55A	-	-

Ajopäivät	M-P+	M-P+	M-P+	M-P++	M-P+
Levänen			15:00H		
Ammattiopisto		14:10A	15:10A		
Kuopio las, Puijonkatu	6:50Y	14:20	15:20	16:15	16:20
Savilahdentie	I	14:25	15:25	16:20	16:25
Kylmämäentie	I	14:35	15:35	16:30	16:35
Haminalahti	7:05	14:40	15:40	16:35	16:40
Lamperila	7:20	15:00	16:00	16:55	17:00
Hirvilahti	7:50	15:10	16:10	17:05	17:10
Niemisjärvi	7:30	15:30	16:30	17:20	17:30

+ = kouluvuoden aikana

++ = koulujen kesäloma-aikana

H = Levänen (Kauppakeskus Hermanin pysäkiltä) vain koulupäivisin M-P

A = Ammattiopistolle/-lta vain koulupäivisin M-P

Y = reittiä Puijonkatu (Linja-autoasema E)-Asemakatu-Karjalankatu-Vt 5-...

Y1 = reittiä ...-Vt 5-Karjalankatu-Asemakatu-Puijonkatu (Linja-autoasema P). Yhteys Savilahdentielle Puijonkadun kautta.

Y2 = reittiä ... -Vt 5-Leväsen ramppi-Rauhalahdentie-Leväsentie-Tasavallankatu-Savilahdentie-...

KUOPION MAASEUTULIIKENTEEN KOHDE 2

18.3.2019

KOHDE 2 74 SOTKANNIEMI - KUOPIO

Reitti: Humalajoki - Sotkanniemi - Pihlaisentie - Ritisenlahti - Puutossalmentie - Vitostie
 Leväsentie - Tasavallankatu - Savilahdentie - Puijonlaaksontie - Puijonkatu (-
 Asemakatu - Puistokatu - Savon ammattiopisto).

Ajopäivät	M-P+	M-P+
Humalajoki	6:30	7:35
Sotkanniemi	6:35	7:40
Ritisenlahti	6:45	7:50
Puutossalmi	7:00	8:05
Kuhanen	7:05	8:10
Hiltulanlahti	7:15	8:20
Levänen	7:25	8:30
Savilahdentie	X	X
Kuopio las, Puijonkatu	7:45	8:50
Ammattiopisto	7:50A	-

Ajopäivät	M-P+	M-P+	M-P+
Ammattiopisto		15:00A	
Kuopio las, Puijonkatu	14:10	15:10	16:45
Savilahdentie	X	X	X
Levänen	14:25	15:25	17:00
Hiltulanlahti	14:35	15:35	17:10
Kuhanen	14:42	15:42	17:17
Puutossalmi	14:50	15:50	17:25
Ritisenlahti	15:00	16:00	17:35
Sotkanniemi	15:10	16:10	17:45
Humalajoki	15:20	16:20	17:55

+ = kouluvuoden aikana

A = Ammattiopistolle/-lta vain koulupäivisin M-P

KUOPION MAASEUTULIIKENTEEN KOHDE 2

18.3.2019

KOHDE 2 75 KURKIMÄKI - KUOPIO

Reitti: Kurkimäentie - Vitostie - (Karttulantie) - Vt 5 - Savilahdentie - Puijonlaaksontie - Puijonkatu (- Asemakatu - Puistokatu - Savon ammattiopisto)

Ajopäivät	M-P+	M-P++	M-P+	M-P+	M-P+
Sopenmäki th	6:50	7:10	8:10	14:45	15:55
Kurkimäki koulu	6:54	7:14	8:14	X	15:50
Pellesmäki	7:05	7:20	8:20	X	15:45
Hiltulanlahti th	I	I	8:25	X	I
Hiltulanlahti	7:15	7:30	I	I	I
Savilahdentie	X	X	X	I Y	I Y
Kuopio las, Puijonkatu	7:35	7:50	8:50	15:20	16:45
Ammattiopisto	Y1	-	8:55A	-	-

Y = reittiä ...-Vt 5-Karjalankatu-Asemakatu-Puijonkatu (Linja-autoasema P), ei ajeta Vt 5 Pitkälahden ja Leväsen ramppien pysäkkien kautta. Yhteys Savilahdentielle Puijonkadun kautta.

Y1 = Koulupäivisin yhteys Savon ammattiopistolle vaihtamalla Puijonkadulla linjan 74 lähdölle.

Ajopäivät	M-P+	M-P+	M-P+	M-P
Levänen				15:55H
Ammattiopisto				16:05A
Kuopio las, Puijonkatu	7:35Y2	14:10	15:20	16:15
Savilahdentie	I	X	X	X
Hiltulanlahti	I	14:30	15:40	16:35
Pellesmäki	X	14:35	15:45	16:40
Kurkimäki koulu	X	14:40	15:50	16:45
Sopenmäki th	8:10	14:45	15:55	16:50
Pihkainmäen kioski			16:05	
Rytty koulu			16:10	
Hamina-lahti			16:15	

+ = kouluvuoden aikana

++ = koulujen kesäloma-aikana

H = Levänen (Kauppakeskus Hermanin pysäkki) vain koulupäivisin M-P

A = Ammattiopistolle/-lta vain koulupäivisin M-P

Y2 = reittiä Puijonkatu (Linja-autoasema E)-Asemakatu-Karjalankatu-Vt 5-, ei ajeta Vt 5 Leväsen ja Pitkälahden ramppien pysäkkien kautta.

82

KUOPIO - (KALLANTIE) - KYLMÄLAHTI - KORTEJOKI - VEHMERSALMI - MUSTINLAHTI

Reitti: Kuopio las-Puijonlaaksontie-Kallantie-Vt5-Joensuuntie-Vehmersalmentie-Vehmersalmi

82 Reitti Vehmersalmelta Koistinlahteen: Vehmersalmentie-Litmaniementie-Mustinlahdentie-Ukonlahdentie-Koistinlahti

	M-P	M-P	M-P	Koulu	M-P
KYS	-	-	-	-	-
Kuopio las	6.20	7.20	13.20	14:30*	16.30
Kallantie	X	X			
Kylmälahti	6.40	7.40	13.40	15:10	16.55
Kortejoki	6.50	7.50	13.50	15:20	17.05
Vehmersalmi	-	8.20	14.20	15:40	17.30
Vehmersalmi	-	-	14.35	-	17.30
Jänissalo	-	-		-	TP
Haapakangas	-	-	T	-	TP
Mustinlahti	-	-	T	-	TP
Saahkari	-	-	T	-	
Koistinlahti	-	-	T	-	TP

T = tarvittaessa

TP = tarvittaessa perjantaina

YY = Outokummusta tuleva auto jatkaa KYS:aan

___ = autonvaihto

| = auto ei pysähdy paikkakunnalla

* = vaihtoyhteys linjalle 85 Kylmälahdessa. Välin Kuopio-Kylmälahti liikennöi Savonlinja Oy.

Vuoroja liikennöi Jääskeläisen Auto Oy.