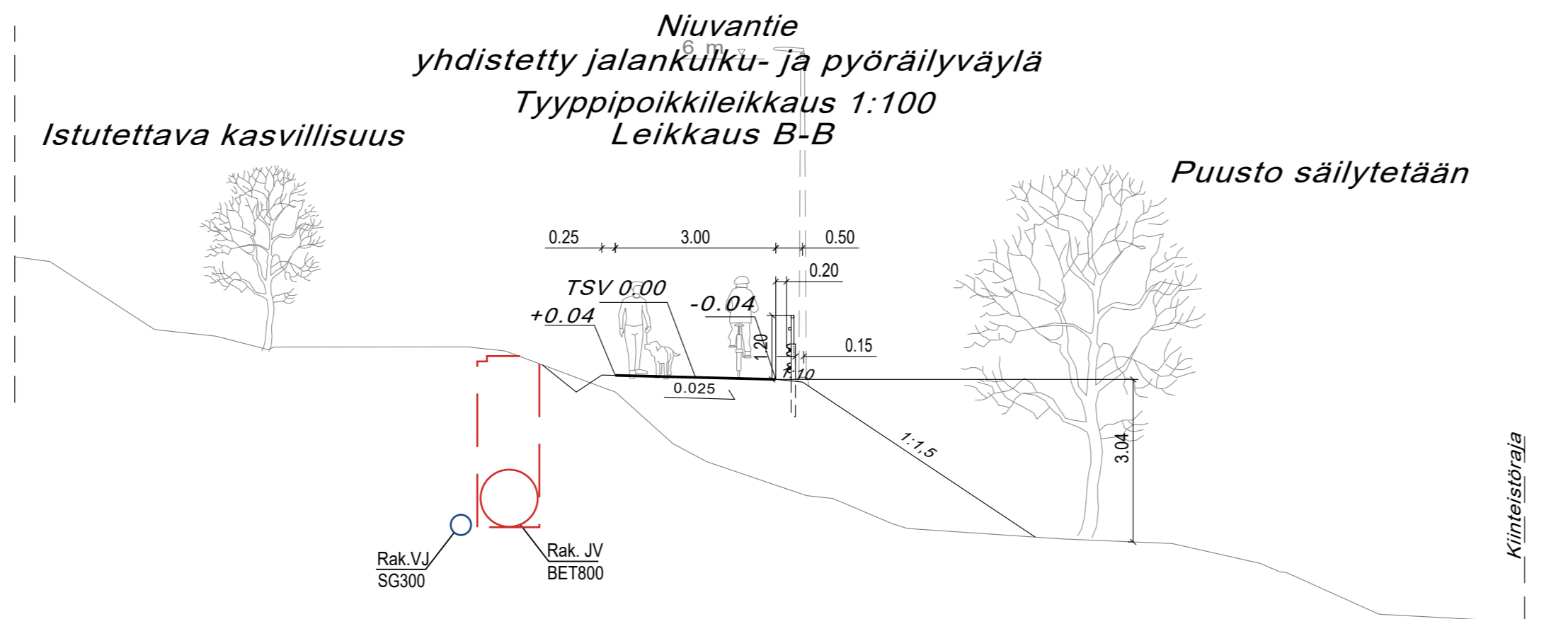
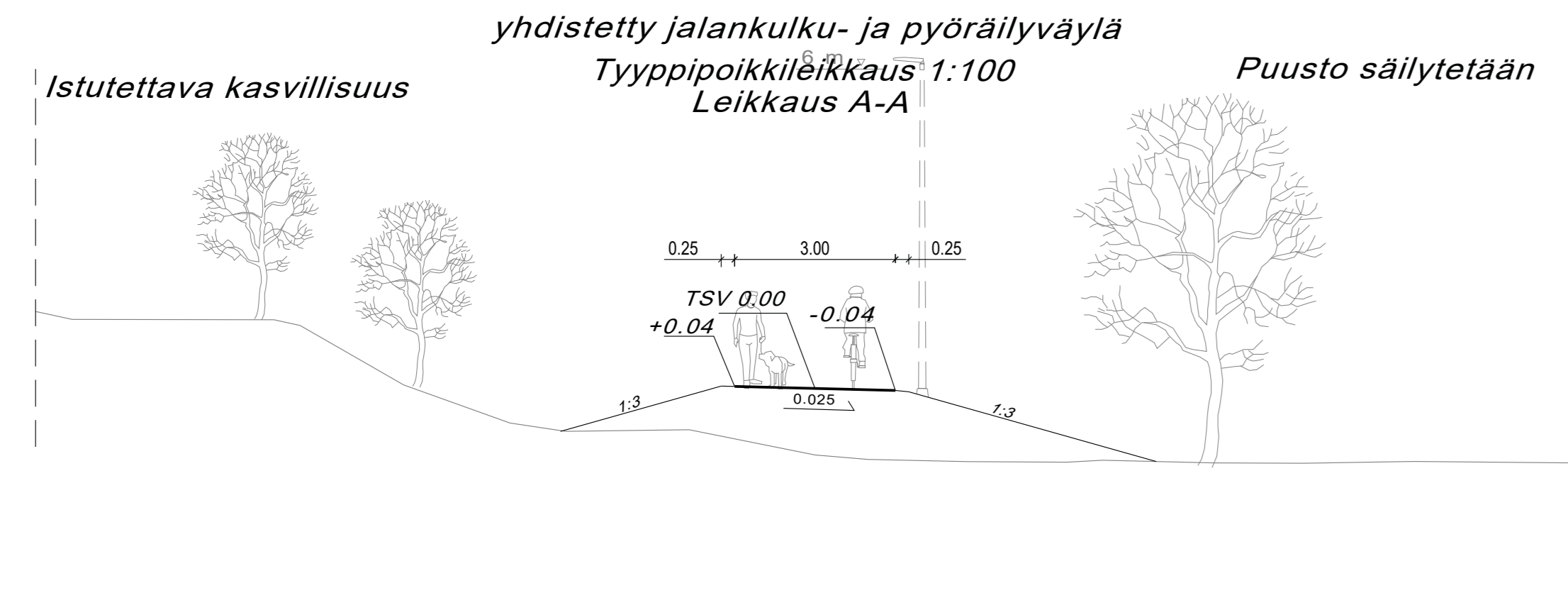
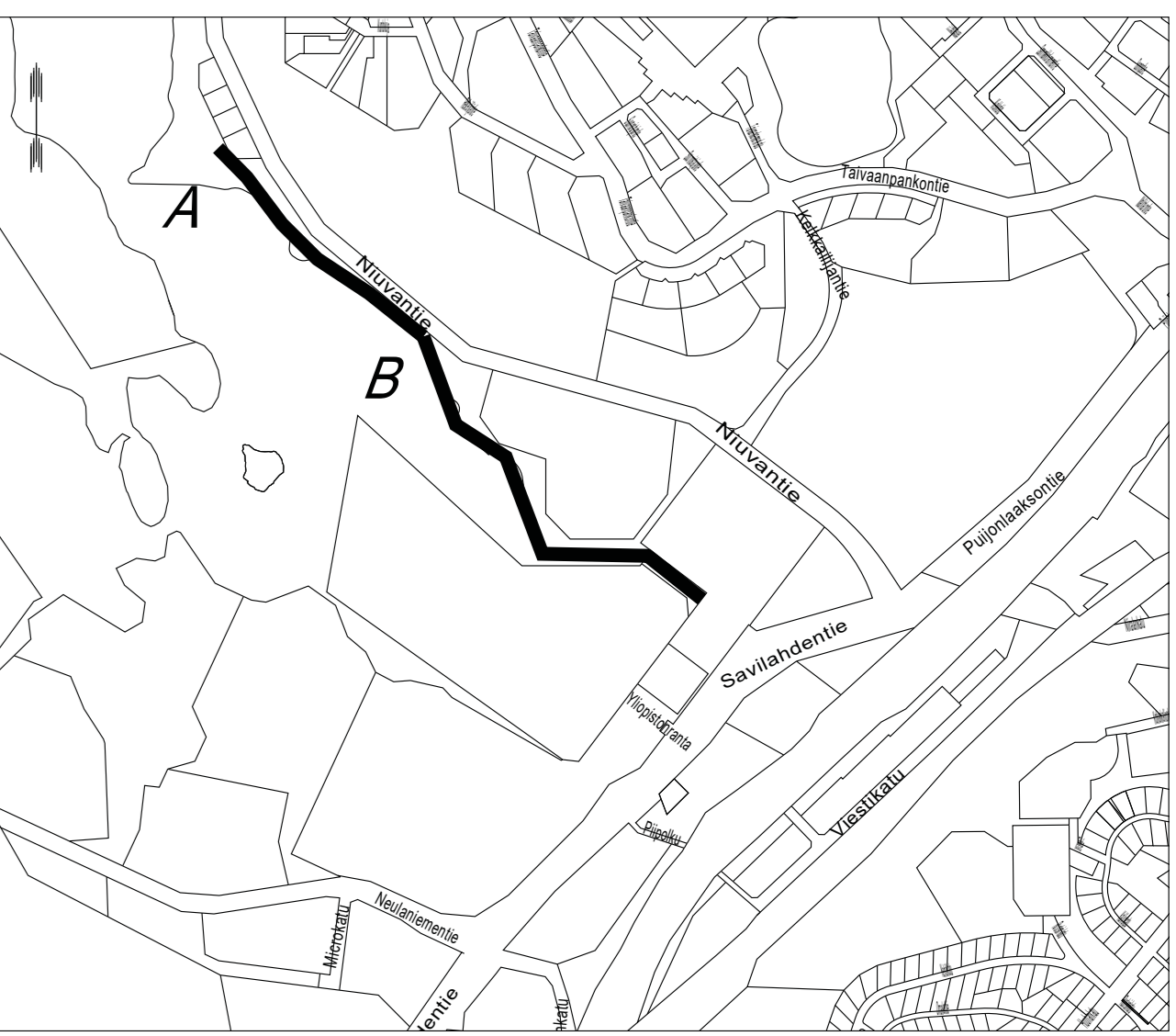
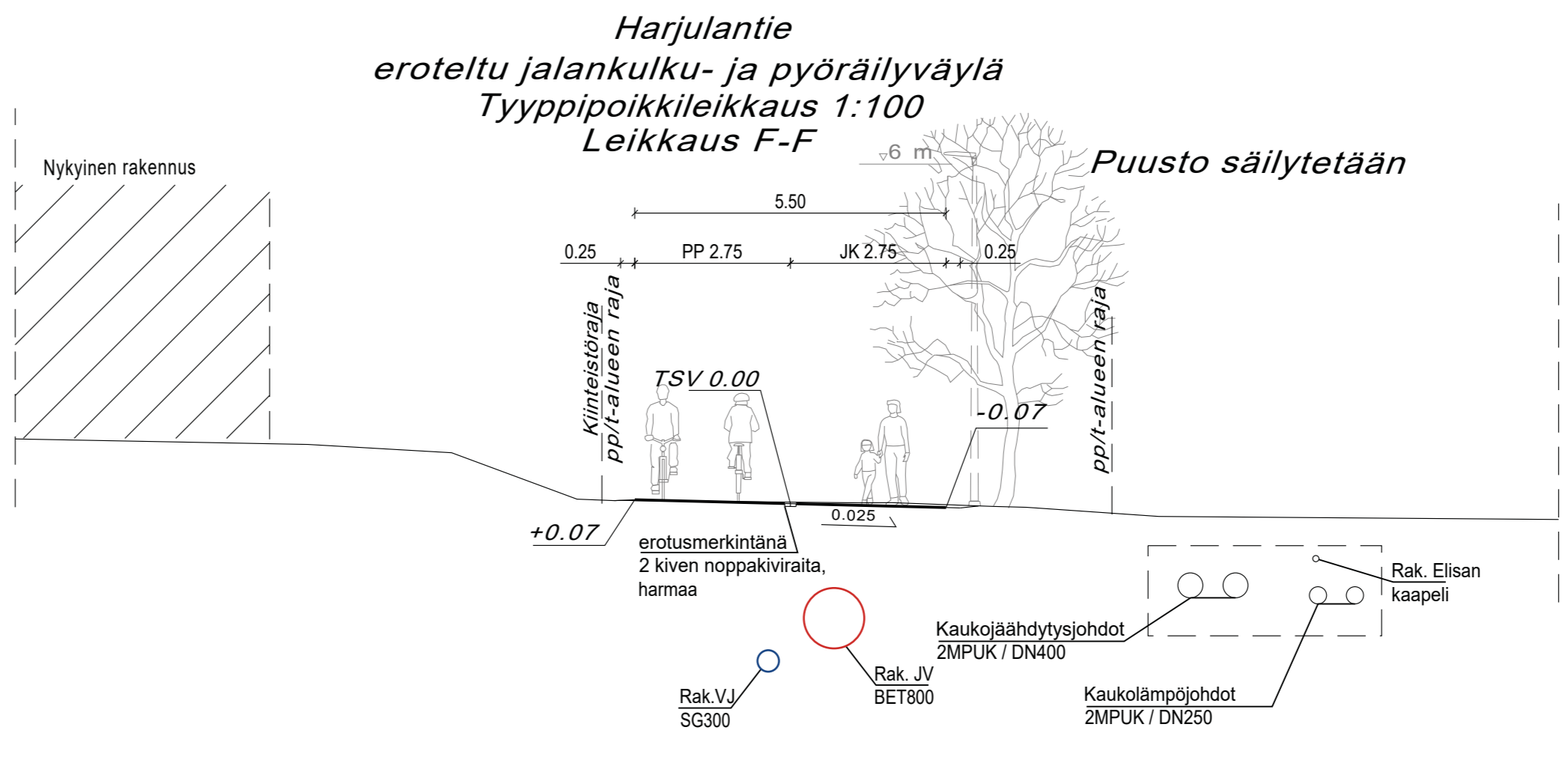
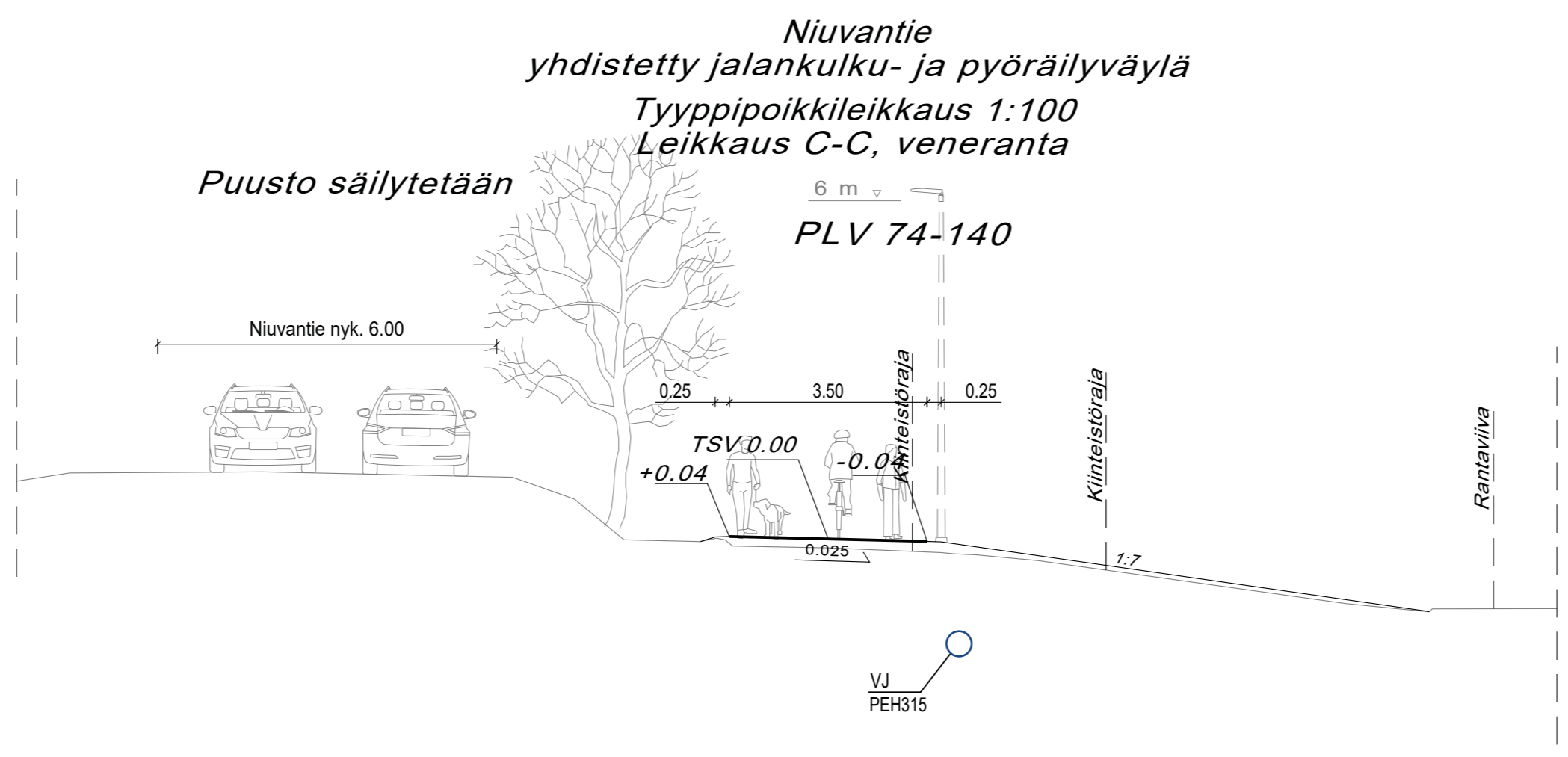
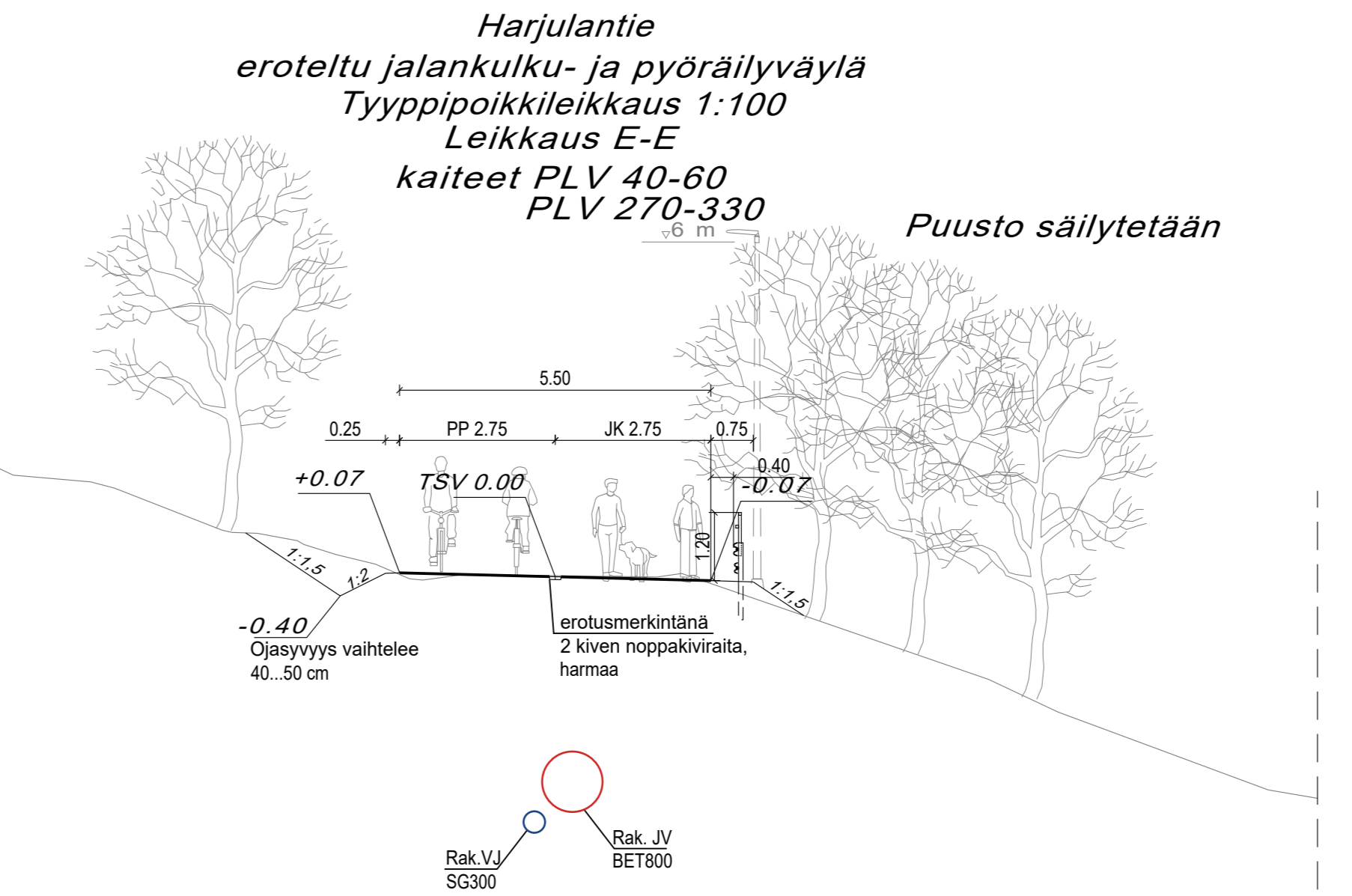
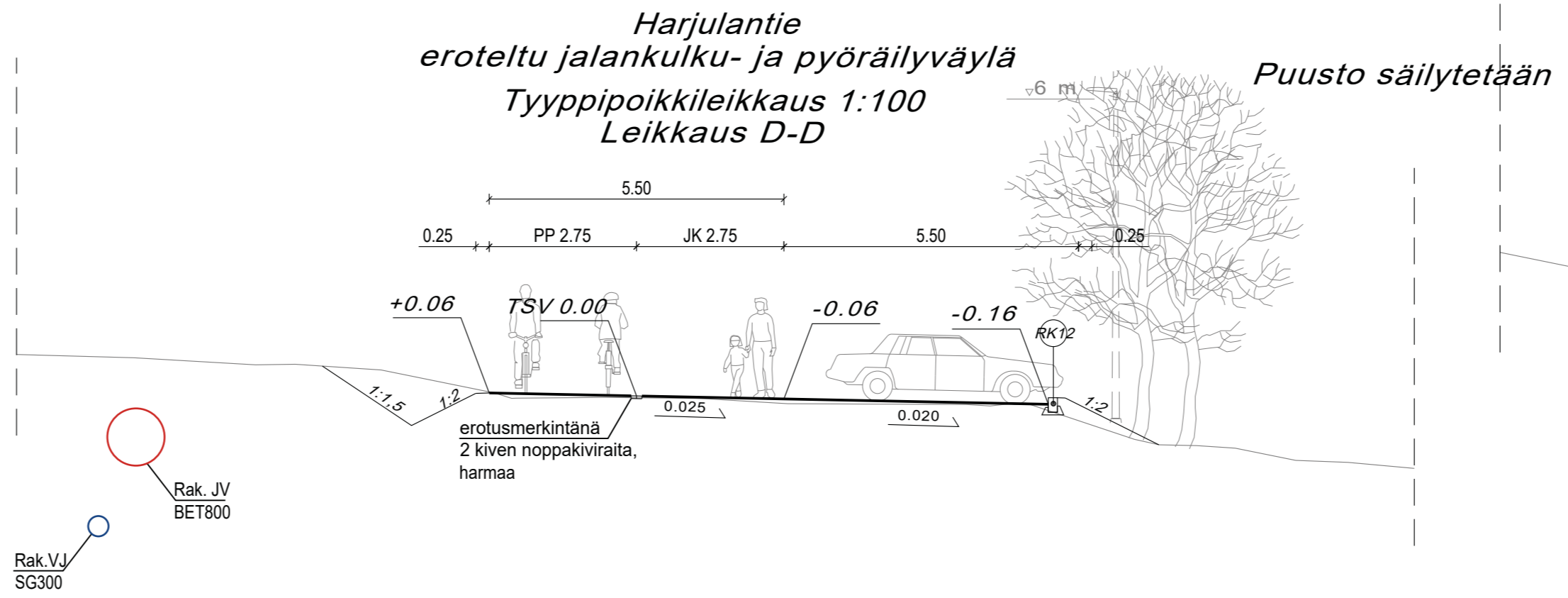


# A



# B



KORKEUSJÄRJESTELMÄ N2000  
 KOORDINAATTIJÄRJESTELMÄ ETRS-GK27

Liite on allekirjoitettu koneellisesti Kuopion kaupungin asianhallintajärjestelmässä.  
 Allekirjoituksen oikeellisuuden voi todentaa kirjaamosta.

C	Harjulantie-Niuvantie		
B			
A			
MUUTOSTÄYDENMYS		PÄIVÄYS	NIMI
Kohde	SAVILAHTI 13 Kevyenliikenteenväylä Harjulantie-Niuvantie	Piirustuksen sisältö	Mittakaava
		Poikkeileikkaukset vaihtoehto 2	1:100
		Piirustaja	KATU- JA HULEVESISUUNNITELMAEHDOTUS
		Päiväys	6.5.2019
		Suunn. alku	
		Yht.	A. Räsänen
		As.no	2158/2019
		Tark.	P. Sominen
		Projektin	0032
		Suun.	J. Karppinen
		Piir. nro	
		Piir.	A.-M. Korhonen
			2

KUOPIO  
 KAUPUNKISUUNNITTELUPALVELUT, KUNNALLISTEKNIINEN SUUNNITTELU  
 PL 1097 (SUOKATU 42), 70111 KUOPIO  
 (017)182 111, www.kuopio.fi