

W-5-k

Hiltulanlahti

36

HILTULANLAHTI

0 10 20 30 40 50 100

6084730
6081584

ASEMAKAAVAMERKINNÄT JA -MÄÄRÄYKSET

	0040000 Rivitalojen ja muiden kytkettyjen asuinrakennusten korttelialue.
	0050000 Erillispientalojen korttelialue.
	0060150 Asuin-, liike- ja toimistorakennusten sekä yleisten rakennusten korttelialue.
	0340000 Lähivirkistysalue.
	0350005 Leikkikenttä.
	0460003 Maantien alue.
	0590000 Yhdyskuntateknistä huoltoa palvelevien rakennusten ja laitosten alue.
	0680000 Suojaviheralue.
	0780000 Maisemallisesti arvokas peltoalue.
	0810005 Vesialue. Alueelle saa sijoittaa laivaväylän ja rakentaa laiva- ja venelaitureita siten, että ne eivät häiritse laivaväylää.
	0820000 3 m kaava-alueen rajan ulkopuolella oleva viiva.
	0830000 Kaupungin- tai kunnanosan raja.
	0840000 Korttelin, korttelinosan ja alueen raja.
	0850001 Eri kaavamääräysten alaisten alueenosien välinen raja.
	0860001 Ohjeellinen eri kaavamääräysten alaisten alueenosien välinen raja.
	0890000 Ohjeellinen tontin/rakennuspaikan raja.

36

HIL


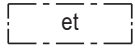
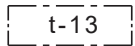
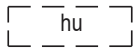
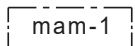

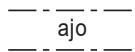
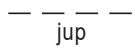
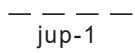
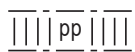
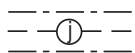
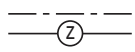
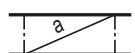
LIITE 2/3

0910000
Kaupungin- tai kunnanosan numero.0920000
Kaupungin- tai kunnanosan nimi.

VANURANNANKATU

0950000
Kadun, tien, katuaukion, torin, puiston tai muun yleisen alueen nimi.

I

1000000
Roomalainen numero osoittaa rakennusten, rakennuksen tai sen osan suurimman sallitun kerrosluvun.1130000
Rakennusala.1170035
Alueen osa, jolle saa sijoittaa yhdyskuntateknisiä laitteita ja rakenteita.1170058
Rakennusala, jolle saa sijoittaa pohja-alaltaan enintään 30 m2 suuruisen talousrakennuksen vähintään 2 metrin päähän tontin rajoista ja vähintään 8 metrin päähän tontin rannan puoleisesta rajasta. Rakennusosalalla olevia talousrakennuksia, jotka ovat lähempänä kuin 8 metriä tontin rannan puoleisesta rajasta, saa peruskorjata, mutta ei laajentaa eikä rakentaa uudestaan.1340051
Ohjeellinen hulevesien käsittelyalue.1340073
Maisemallisesti merkittävä alue, jonka olemassa oleva puusto on säilytettävä ja täydennettävä.1360000
Katu.1470000
Ajoyhteys.1490001
Kuntopolku1493004
Ulkoilureitti.1500000
Yleiselle jalankululle varattu alueen osa.1500015
Yleiselle jalankululle ja polkupyöräilylle varattu alueen osa.1540003
Maanalaista johtoa varten varattu alueen osa. (j=viemäri, v=vesijohto, sv=sadevesi, z=sähkölinja, p=puhelinlinja, k=kaasujohto, l=lämpöjohto)1540007
Voimansiirtojohtoja varten varattava alue.1560002
Alueen alittava liikenneväylä.**- k**1660001
Indeksi osoittaa, että alue on varattu kunnan tarpeisiin.

LUONNOS

Asiakirja on allekirjoitettu koneellisesti Kuopion kaupungin asianhallintajärjestelmässä. Allekirjoituksen oikeellisuuden voi todentaa kirjaamosta.		
Asemakaavan voimaantulo		
Hyväksytty kaupungin	hallintojohtaja	
Kuopion kaupunki Kaupunkisuunnittelupalvelut ASEMAKAAVOITUS	vs. Pauli Sonninen Asemakaavapäällikkö	26.6.2019 Suunn ES Piirt EV
Pohjakartta täyttää Maankäyttö- ja rakennuslain 54a §:n asettamat vaatimukset.	Tuija Helminen Kiinteistöinsinööri	Mk 1:2000 Asianro 4485/2018 N:O 846
Tasokoordinaatisto ETRS-GK27 Korkeusjärjestelmä N2000		