



### LASKELMA

Tontin pinta-ala: 6527 m<sup>2</sup>


Nykyinen rakennusoikeus 1440 + 250 = 1690 k-m<sup>2</sup>

Uusi rakennusoikeus asumiselle 2700 k-m<sup>2</sup>

Tehokkuus e=0.41

Autopaikkavaatimus 1ap / as -> n.39 AP (suunnitelmassa 43 AP)



# 61

	Rakennuskohteen nimi	Päristyksen asiantuntijatoimisto			Mittakaava
	Asiakas / Y-Säätiö	Asemapiirustus VE1			1:500
	Rakennuskohteen osoite	K.osa/Kylä	Korttelit/Tila	Tontti/Rno	
	Metsäkummutie 10, 70420 KUOPIO	20	10	5,6	
Päiväys	Suunnittelija	Projektin ja piirustuksen numero			
	26.7.2019	14-003 L1-01			<b>ARK</b>

Tuotuspäivä 29.7.2019 No 11.36





Google Earth

	<small>Rakennuskohteen nimi</small> <b>Asiakas / Y-Säätiö</b>	<small>Piirustuksen sisältö</small> <b>Havainnekuva VE1</b>		<small>Mittakaava</small> <b>1:3,18</b>
	<small>Rakennuskohteen osoite</small> <b>Metsäkummutie 10, 70420 KUOPIO</b>	<small>K.osa/Kylä</small> <b>20</b>	<small>Korttelit/Tila</small> <b>10</b>	<small>Tontti/Rn:o</small> <b>5,6</b>
	<small>Päiväys</small> <b>26.7.2019</b>	<small>Suunnittelija</small> <b>14-003 L1-02</b>		
	<small>Tuotuspäivä 29.7.2019 klo 11.36</small>			



Google Earth  
© 2019 Google

20 m

 <b>ARKITEHTIPALVELU.fi</b>	<small>Rakennuskohteen nimi</small> <b>Asiakas / Y-Säätiö</b>	<small>Piirustuksen sisältö</small> <b>Havainnekuva VE1</b>	<small>Mittakaava</small> <b>1:3,18</b>	
	<small>Rakennuskohteen osoite</small> <b>Metsäkummutie 10, 70420 KUOPIO</b>	<small>K.osa/Kylä</small> <b>20</b>	<small>Korttelit/tila</small> <b>10</b>	<small>Tontti/Rn:o</small> <b>5,6</b>
	<small>Päiväys</small> <b>26.7.2019</b>	<small>Suunnittelija</small> <b>26.7.2019</b>	<small>Projekti- ja piirustusnumero</small> <b>14-003 L1-03</b>	
	<small>Tuotuspäivä 29.7.2019 No 11.36</small>			



### LASKELMA


Tontin pinta-ala: 6527 m<sup>2</sup>

Nykyinen rakennusoikeus 1440 + 250 = 1690 k-m<sup>2</sup>

Uusi rakennusoikeus asumiselle 2700 k-m<sup>2</sup>



Tehokkuus e=0.41

Autopaikkavaatimus 1ap / as -> n.39 AP (suunnitelmassa 43 AP)

	Rakennuskohteen nimi	Päristyksen asiantuntijatoimisto		Mittakaava
	Asiakas / Y-Säätiö	Asemapiirustus VE2		1:500
	Rakennuskohteen osoite	K.osa/Kylä	Korttelit/Tila	Tontin/Rno
	Metsäkummutie 10, 70420 KUOPIO	20	10	5,6
Päiväys	Suunnittelija	Projektin ja päristyksen numero		
	26.7.2019	14-003 L1-04		<b>ARK</b>




Google Earth

 <b>ARKITEHTIPALVELU.fi</b>	<small>Rakennuskohteen nimi</small> <b>Asiakas / Y-Säätiö</b>	<small>Piirustuksen sisältö</small> <b>Havainnekuva VE2</b>		<small>Mittakaava</small> <b>1:3,18</b>
	<small>Rakennuskohteen osoite</small> <b>Metsäkummutie 10, 70420 KUOPIO</b>	<small>K.osa/Kylä</small> <b>20</b>	<small>Korttelit/Tila</small> <b>10</b>	<small>Tontti/Rn:o</small> <b>5,6</b>
	<small>Päiväys</small> <b>26.7.2019</b>	<small>Suunnittelija</small> <b>26.7.2019</b>	<small>Projekti- ja piirustusnumero</small> <b>14-003 L1-05</b>	
	<small>Tuotuspäivä 29.7.2019 klo 11.36</small>			



Google Earth  
© 2019 Google

20 m

	<small>Rakennuskohteen nimi</small> <b>Asiakas / Y-Säätiö</b>	<small>Piirustuksen sisältö</small> <b>Havainnekuva VE2</b>		<small>Mittakaava</small> <b>1:3,18</b>
	<small>Rakennuskohteen osoite</small> <b>Metsäkummutie 10, 70420 KUOPIO</b>	<small>K.osa/Kylä</small> <b>20</b>	<small>Korttelit/tila</small> <b>10</b>	<small>Tontti/Rn:o</small> <b>5,6</b>
	<small>Päiväys</small> <b>26.7.2019</b>	<small>Suunnittelija</small> <b>26.7.2019</b>	<small>Projekti- ja piirustusnumero</small> <b>14-003 L1-06</b>	
	<small>Tuotuspäivä 29.7.2019 No 11.36</small>		