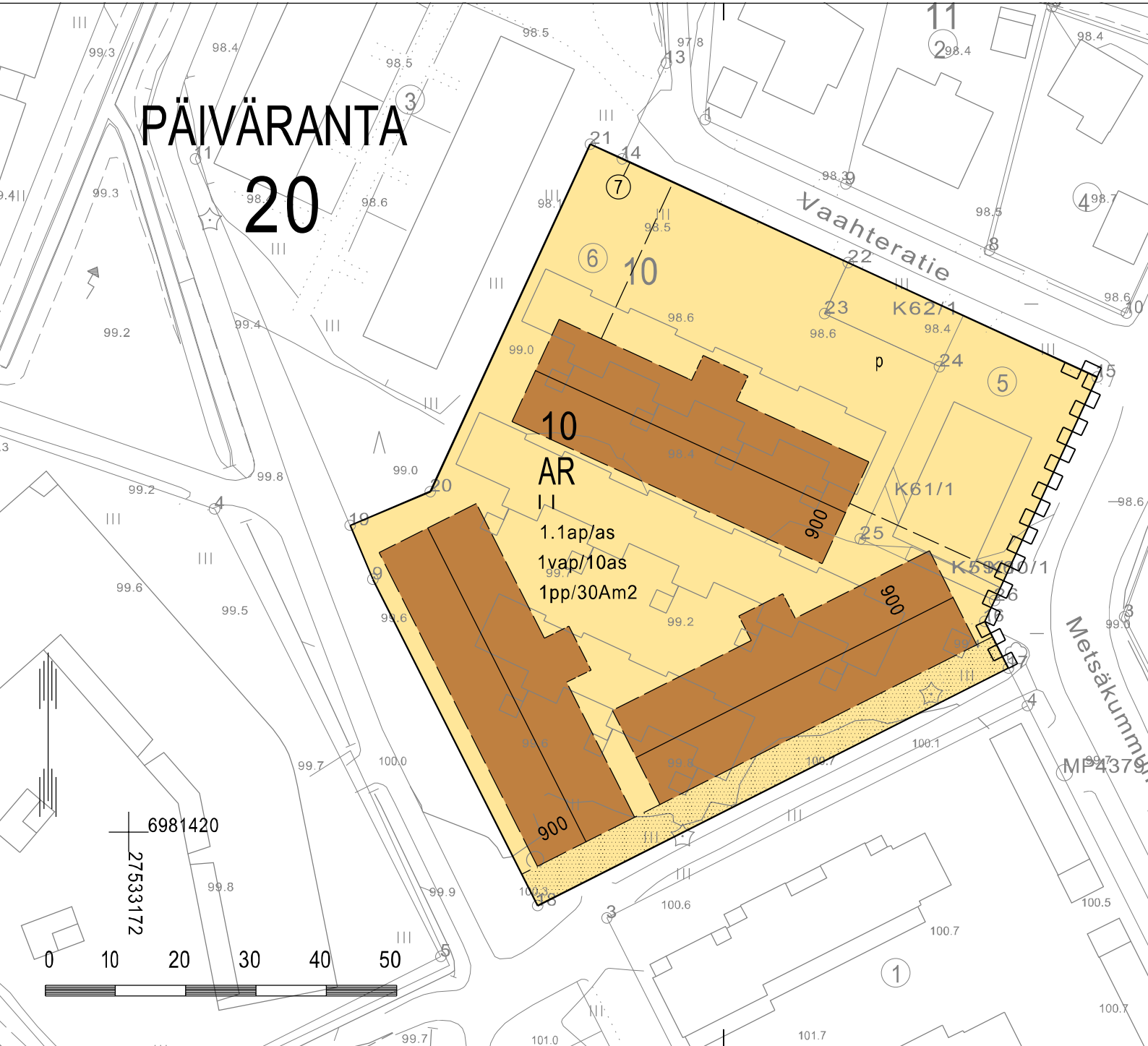


LIITE 2/1

PÄIVÄRANTA
20



ASEMAKAAVAMERKINNÄT JA -MÄÄRÄYKSET



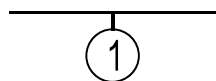
0040000
Rivitalojen ja muiden kytkettyjen asuinrakennusten korttelialue.



0840000
Korttelin, korttelinosan ja alueen raja.



0850001
Eri kaavamääräysten alaisten alueenosien välinen raja.



0880001
Sitovan tonttijaon mukaisen tontin raja ja numero.

20

0910000
Kaupungin- tai kunnanosan numero.

PÄI

0920000
Kaupungin- tai kunnanosan nimi.

62

0930000
Korttelin numero.

900


0960000
Rakennusoikeus kerrosalaneliömetreinä.

||

1000000
Roomalainen numero osoittaa rakennusten, rakennuksen tai sen osan suurimman sallitun kerrosluvun.



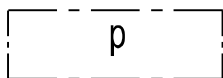
1130000
Rakennusala.



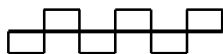
1260000
Rakennuksen harjansuuntaa osoittava viiva.



1340000
Istutettava alueen osa.



1510000
Pysäköimispaikka.



1590007
Katualueen rajan osa, jonka kohdalta ei saa järjestää ajoneuvoliittymää.

1pp/30Am2

1630036

Merkintä osoittaa, kuinka monta asuntokerrosalaneliometriä kohti on rakennettava yksi polkupyöräpaikka.

1.1ap/as

1640000

Merkintä osoittaa, kuinka monta autopaikkaa asuntoa kohti on rakennettava.

1vap/10as

1640010

Merkintä osoittaa, kuinka monta asuntoa kohti on rakennettava yksi vierasautopaikka asunnoille muuten vaadittavien autopaikkojen lisäksi.

METSÄKUMMUNTIE 18, LUONNOS

Asiakirja on allekirjoitettu koneellisesti Kuopion kaupungin asianhallintajärjestelmässä. Allekirjoituksen oikeellisuuden voi todentaa kirjaamosta.		
Asemakaavan voimaantulo		
Hyväksytty kaupungin hallintojohtaja		VE 1
Kuopion kaupunki Kaupunkisuunnittelupalvelut ASEMAKAAVOITUS	vs. Pauli Sonninen Asemakaavapäällikkö	9.8.2019 Suunn RR Piirt MS
Pohjakartta täyttää Maankäyttö- ja rakennus- lain 54a §:n asettamat vaatimukset.	Tuija Helminen Kiinteistöinsinööri	Mk 1:500 Asianro 1044/2017 N:O 867
Tasokoordinaatisto ETRS-GK27 Korkeusjärjestelmä N2000		