


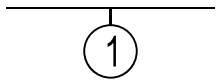


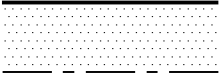
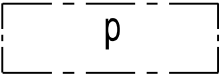
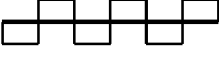




## ASEMAKAAVAMERKINNÄT JA -MÄÄRÄYKSET

	0020050 Asuinkerrostalojen ja rivitalojen korttelialue.
	0840000 Korttelin, korttelinosan ja alueen raja.
	0850001 Eri kaavamääräysten alaisten alueenosien välinen raja.
	0880001 Sitovan tonttijaon mukaisen tontin raja ja numero.
<b>20</b>	0910000 Kaupungin- tai kunnanosan numero.
<b>PÄI</b>	0920000 Kaupungin- tai kunnanosan nimi.
<b>10</b>	0930000 Korttelin numero.
<b>1800</b>	0960000 Rakennusoikeus kerrosalaneliömetreinä.
<b>   </b>	1000000 Roomalainen numero osoittaa rakennusten, rakennuksen tai sen osan suurimman sallitun kerrosluvun.
	1130000 Rakennusala.
	1260000 Rakennuksen harjansuuntaa osoittava viiva.
	1340000 Istutettava alueen osa.
	1510000 Pysäköimispaikka.
	1590007 Katualueen rajan osa, jonka kohdalta ei saa järjestää ajoneuvoliittymää.

1pp/30Am2

1630036

Merkintä osoittaa, kuinka monta asuntokerrosalaneliometriä kohti on rakennettava yksi polkupyöräpaikka.

1.1ap/as

1640000

Merkintä osoittaa, kuinka monta autopaikkaa asuntoa kohti on rakennettava.

1vap/10as

1640010

Merkintä osoittaa, kuinka monta asuntoa kohti on rakennettava yksi vierasautopaikka asunnoille muuten vaadittavien autopaikkojen lisäksi.

# METSÄKUMMUNTIE 18, LUONNOS

Asiakirja on allekirjoitettu koneellisesti Kuopion kaupungin asianhallintajärjestelmässä.  
Allekirjoituksen oikeellisuuden voi todentaa kirjaamosta.

Asemakaavan voimaantulo

Hyväksytty kaupungin

hallintojohtaja

**VE 2**

Kuopion kaupunki  
Kaupunkisuunnittelupalvelut  
ASEMAKAAVOITUS

vs. Pauli Sonninen  
Asemakaavapäällikkö

9.8.2019  
Suunn RR  
Piirt MS

Pohjakartta täyttää Maankäyttö- ja rakennus-  
lain 54a §:n asettamat vaatimukset.

Tasokoordinaatisto ETRS-GK27  
Korkeusjärjestelmä N2000

Tuija Helminen  
Kiinteistöinsinööri

Mk 1:500  
Asianro 1044/2017  
N:O **867**