

LIITE 1

Asemakaavan seurantalomake

Asemakaavan perustiedot ja yhteenveto

Kunta	297 Kuopio	Täyttämispvm	08.05.2019
Kaavan nimi	Rajalan aitta		
Hyväksymispvm		Ehdotuspvm	
Hyväksyjä		Vireilletulosta ilm. pvm	27.05.2017
Hyväksymispykälä		Kunnan kaavatunnus	841, 7933/2016
Generoitu kaavatunnus			
Kaava-alueen pinta-ala [ha]	0,4913	Uusi asemakaavan pinta-ala [ha]	
Maanalaisen tilojen pinta-ala [ha]	0,1893	Asemakaavan muutoksen pinta-ala [ha]	0,4913

Ranta-asemakaava Rantaviivan pituus [km]

Rakennuspaikat [lkm]	Omarantaiset	Ei-omarantaiset
Lomarakennuspaikat [lkm]	Omarantaiset	Ei-omarantaiset

Aluevaraukset	Pinta-ala [ha]	Pinta-ala [%]	Kerrosala [k-m ²]	Tehokkuus [e]	Pinta-alan muut. [ha +/-]	Kerrosalan muut. [k-m ² +/-]
Yhteensä	0,4913	100,0	3600	0,73	0,0000	2996
A yhteensä	0,1893	38,5	3600	1,90	0,0382	2996
P yhteensä						
Y yhteensä						
C yhteensä						
K yhteensä						
T yhteensä						
V yhteensä	0,1182	24,1			-0,0280	
R yhteensä						
L yhteensä	0,1838	37,4			-0,0102	
E yhteensä						
S yhteensä						
M yhteensä						
W yhteensä						

Maanalaiset tilat	Pinta-ala [ha]	Pinta-ala [%]	Kerrosala [k-m ²]	Pinta-alan muut. [ha +/-]	Kerrosalan muut. [k-m ² +/-]
Yhteensä	0,1893	38,5		0,1893	

Rakennussuojelu	Suojellut rakennukset		Suojeltujen rakennusten muutos	
	[lkm]	[k-m ²]	[lkm +/-]	[k-m ² +/-]
Yhteensä				

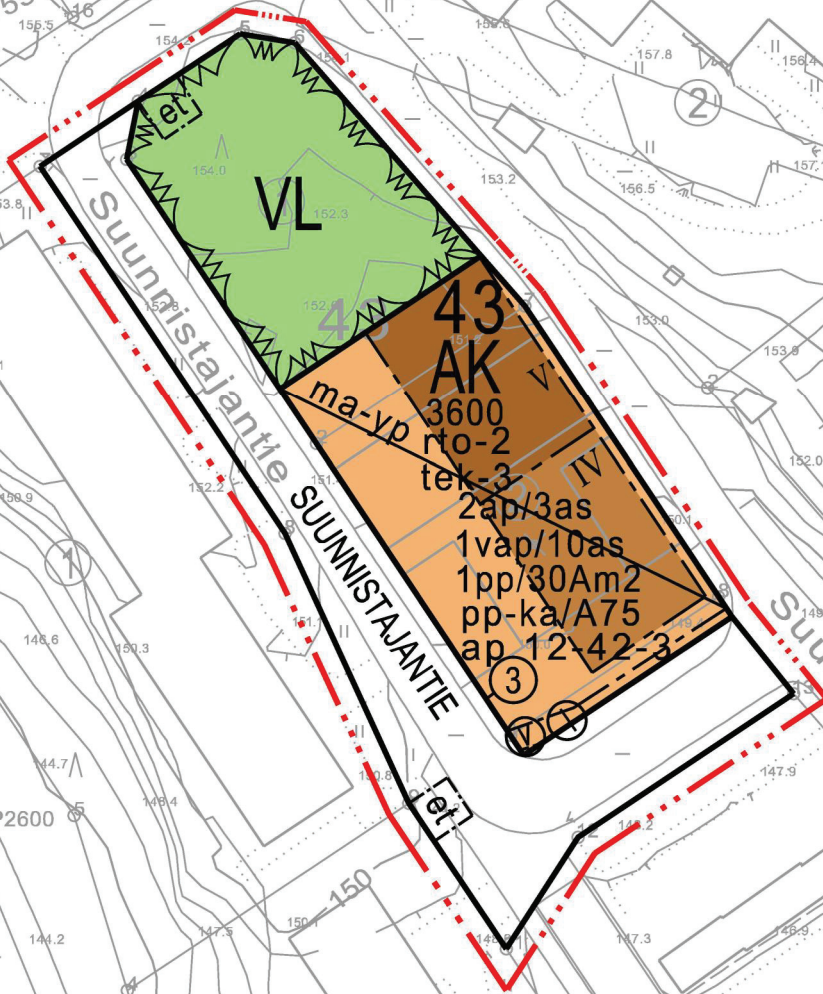
Alamerkinntät

Aluevaraukset	Pinta-ala [ha]	Pinta-ala [%]	Kerrosala [k-m ²]	Tehokkuus [e]	Pinta-alan muut. [ha +/-]	Kerrosalan muut. [k-m ² +/-]
Yhteensä	0,4913	100,0	3600	0,73	0,0000	2996
A yhteensä	0,1893	38,5	3600	1,90	0,0382	2996
AK	0,1893	100,0	3600	1,90	0,1893	3600
AL					-0,1511	-604
P yhteensä						
Y yhteensä						
C yhteensä						
K yhteensä						
T yhteensä						
V yhteensä	0,1182	24,1			-0,0280	
VL	0,1182	100,0			0,1182	
U					-0,1462	
R yhteensä						
L yhteensä	0,1838	37,4			-0,0102	
Kadut	0,1838	100,0			-0,0102	
E yhteensä						
S yhteensä						
M yhteensä						
W yhteensä						

Maanalaiset tilat	Pinta-ala [ha]	Pinta-ala [%]	Kerrosala [k-m ²]	Pinta-alan muut. [ha +/-]	Kerrosalan muut. [k-m ² +/-]
Yhteensä	0,1893	38,5		0,1893	
ma-yp	0,1893	100,0		0,1893	

12

PUIJONLAAKSO



6977400
27532500



LIITE 2.2

ASEMAKAAVAMERKINNÄT JA -MÄÄRÄYKSET



0020000
Asuinkerrostalojen korttelialue.



0340000
Lähivirkistysalue.



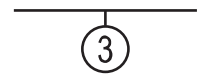
0820000
3 m kaava-alueen rajan ulkopuolella oleva viiva.



0840000
Korttelin, korttelinosan ja alueen raja.



0850001
Eri kaavamääräysten alaisten alueenosien välinen raja.



0880001
Sitovan tonttijaon mukaisen tontin raja ja numero.

12

0910000
Kaupungin- tai kunnanosan numero.

PUI

0920000
Kaupungin- tai kunnanosan nimi.

43

0930000
Korttelin numero.

SUUNNISTAJANTIE

0950000
Kadun, tien, katuaukion, torin, puiston tai muun yleisen alueen nimi.

3600

0960000
Rakennusoikeus kerrosalaneliömetreinä.

IV

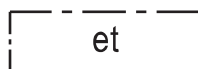
1000000
Roomalainen numero osoittaa rakennusten, rakennuksen tai sen osan suurimman sallitun kerrosluvun.

rto-2

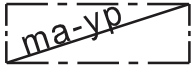
1120022
Merkintä osoittaa, että alueelle laadittua rakentamistapaohjetta on ehdottomasti noudatettava.



1130000
Rakennusala.



1170035
Alueen osa, jolle saa sijoittaa yhdyskuntateknisiä laitteita ja rakenteita.



1200008

Alueen osa, jolle saa kaavassa osoitetun rakennusoikeuden lisäksi rakentaa osittain tai kokonaan maanpinnan alapuolella olevia tai niihin liittyviä maanpäällisiä asukkaiden yhteiskäyttö- ja pysäköintitiloja.

tek-3

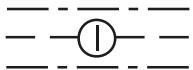
1200028

Merkintä osoittaa, että katolle saa sijoittaa teknisiä laitteita ja talotekniikan tiloja.



1360000

Katu.



1540003

Maanalaista johtoa varten varattu alueen osa. (j=viemäri, v=vesijohto, sv=sadevesi, z=sähkölinja, p=puhelinlinja, k=kaasujohto, l=lämpöjohto)

1pp/30Am2

1630036

Merkintä osoittaa, kuinka monta asutokerrosalaneliometriä kohti on rakennettava yksi polkupyöräpaikka.

pp-ka/A75

1630038

Merkintä, jossa kauttaviivan jäljessä oleva luku osoittaa prosenteissa kuinka suuri osa tonttia varten vaadittavista asuinrakentamisen polkupyöräpaikoista tulee sijoittaa katettuun tilaan.

2ap/3as

1640000

Merkintä osoittaa, kuinka monta autopaikkaa asuntoa kohti on rakennettava.

1vap/10as

1640010

Merkintä osoittaa, kuinka monta asuntoa kohti on rakennettava yksi vierasautopaikka asunnoille muuten vaadittavien autopaikkojen lisäksi.

ap 12-42-3

1650002

Merkintä osoittaa mille kaavamerkinnällä tarkoitukseen varatulle alueelle tonttia varten vaadittavat autopaikat tai osa niistä saadaan sijoittaa.

KUOPIO

ASEMAKAAVAN MUUTOS KOSKEE:

Kuopion kaupungin

12. kaupunginosan (Puijonlaakso)
korttelia 43 sekä urheilu- ja katualueita.

ASEMAKAAVAN MUUTOKSELLA MUODOSTUU:

Kuopion kaupungin

12. kaupunginosan (Puijonlaakso)
korttelin 43 tontti 3 sekä katu- ja virkistysaluetta.

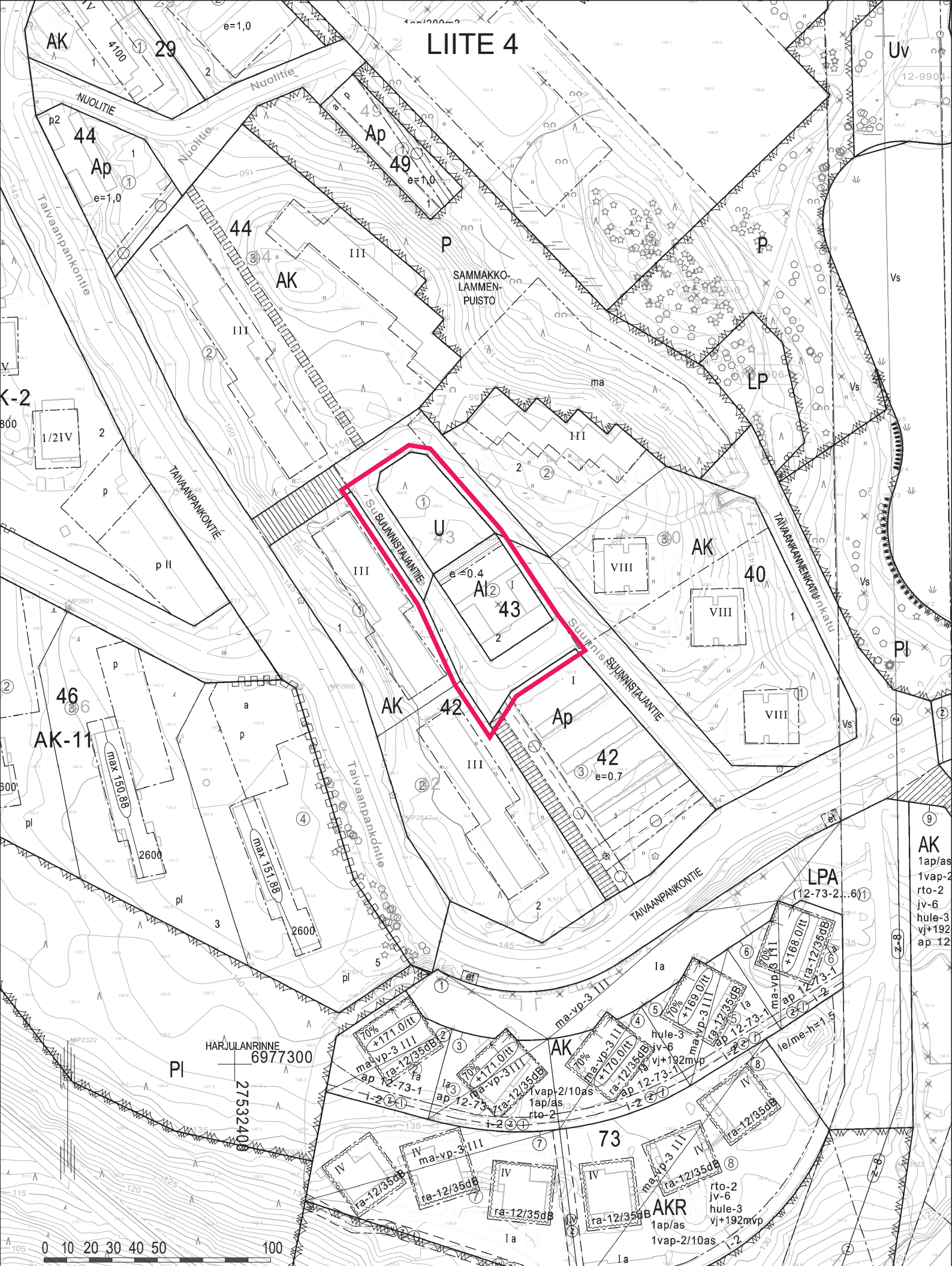
SITOVALLA TONTTIJAOLLA MUODOSTUU:

Kuopion kaupungin

12. kaupunginosan (Puijonlaakso)
korttelin 43 tontti 3.

Asiakirja on allekirjoitettu koneellisesti Kuopion kaupungin asianhallintajärjestelmässä. Allekirjoituksen oikeellisuuden voi todentaa kirjaamosta.	
Asemakaavan voimaantulo	
Hyväksytty kaupungin	
hallintojohtaja	
Kuopion kaupunki Kaupunkisuunnittelupalvelut ASEMAKAAVOITUS	vs. Pauli Sonninen Asemakaavapäällikkö
Pohjakartta täyttää Maankäyttö- ja rakennus- lain 54a §:n asettamat vaatimukset.	9.5.2019 Suunn ST, MH Piirt EKO
Tasokoordinaatisto ETRS-GK27 Korkeusjärjestelmä N2000	Tuija Helminen Kiinteistöinsinööri
	Mk 1:1000 Asianro 7933/2016 N:O 841

LIITE 4



OTE AJANTASA-ASEMAKAAVASTA JA
POISTETTAVA ASEMAKAAVA