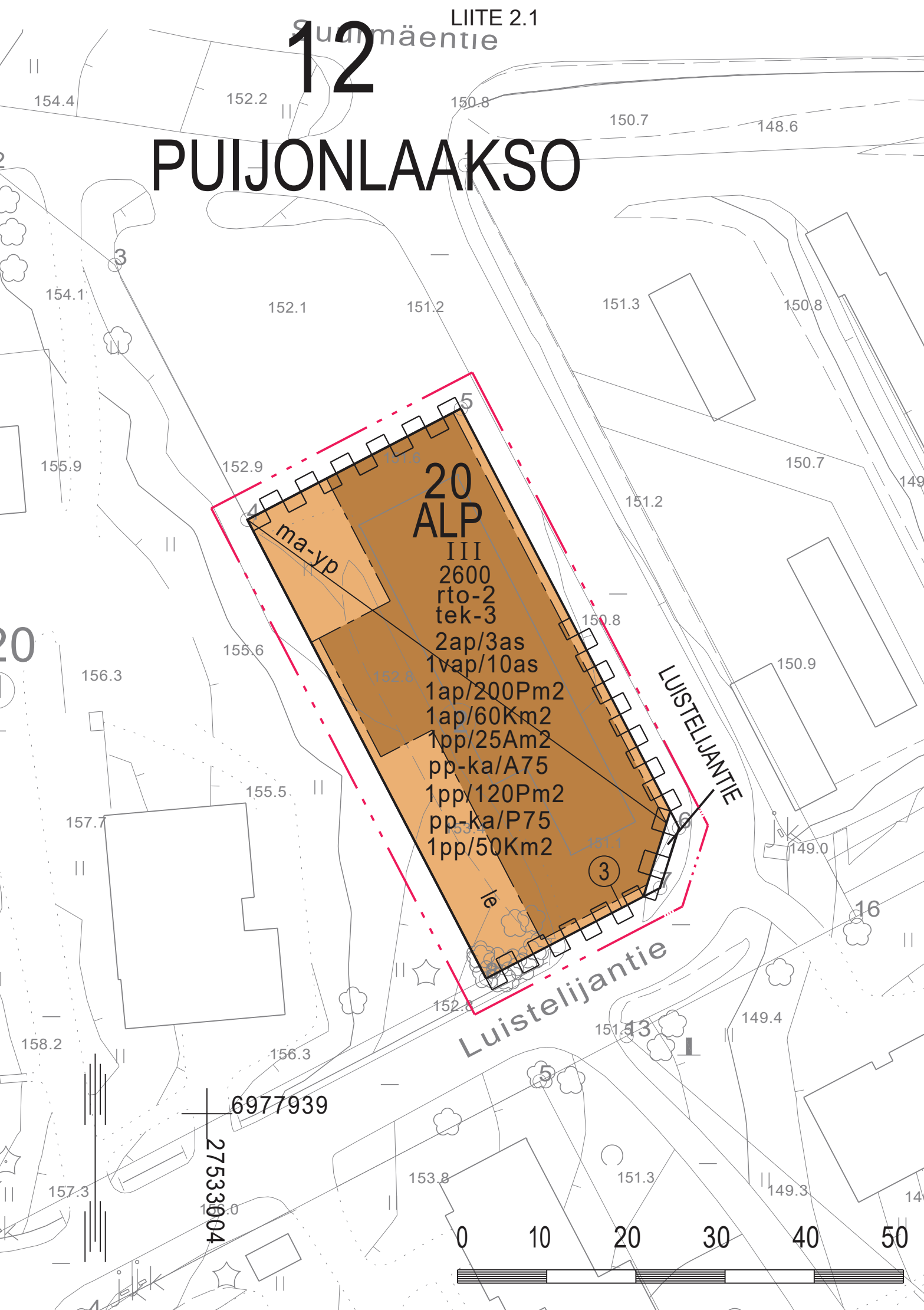


Suunmäentie

# 12

# PUIJONLAAKSO



6977939

27533004



## ASEMAKAAVAMERKINNÄT JA -MÄÄRÄYKSET

ALP

0060099  
Asuin-, liike-, toimisto- ja palveluasumisrakennusten korttelialue.0820000  
3 m kaava-alueen rajan ulkopuolella oleva viiva.0840000  
Korttelin, korttelinosan ja alueen raja.0850001  
Eri kaavamääräysten alaisten alueenosien välinen raja.

12

0910000  
Kaupungin- tai kunnanosan numero.

PUI

0920000  
Kaupungin- tai kunnanosan nimi.

20

0930000  
Korttelin numero.

3

0880001  
Sitovan tonttijaon mukaisen tontin raja ja numero.

LUISTELIJANTIE

0950000  
Kadun, tien, katuaukion, torin, puiston tai muun yleisen alueen nimi.

2600

0960000  
Rakennusoikeus kerrosalaneliömetreinä.

III

1000000  
Roomalainen numero osoittaa rakennusten, rakennuksen tai sen osan suurimman sallitun kerrosluvun.

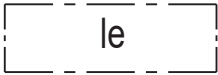


rto-2

1120022  
Merkintä osoittaa, että alueelle laadittua rakentamistapaohjetta on ehdottomasti noudatettava.1130000  
Rakennusala.

ma-yp

1200008  
Alueen osa, jolle saa kaavassa osoitetun rakennusoikeuden lisäksi rakentaa osittain tai kokonaan maanpinnan alapuolella olevia tai niihin liittyviä maanpäällisiä asukkaiden yhteiskäyttö- ja pysäköintitiloja.

## LIITE 2.2

tek-3	1200028 Merkintä osoittaa, että katolle saa sijoittaa teknisiä laitteita ja talotekniikan tiloja.
	1330000 Leikki- ja oleskelualueeksi varattu alueen osa.
	1360000 Katu.
	1590007 Katualueen rajan osa, jonka kohdalta ei saa järjestää ajoneuvoliittymää.
1ap/60Km2	1630003 Merkintä osoittaa, kuinka monta liike-, toimisto- ja niihin verrattavaa kerrosneliometriä kohti on rakennettava yksi autopaikka.
1ap/200Pm2	1630015 Merkintä osoittaa, kuinka monta palveluasumistilojen kerrosneliometriä kohti on rakennettava yksi autopaikka.
1pp/50Km2	1630025 Merkintä osoittaa, kuinka monta liike-, toimisto- ja niihin verrattavaa kerrosneliometriä kohti on rakennettava yksi polkupyöräpaikka.
1pp/25Am2	1630036 Merkintä osoittaa, kuinka monta asuntokerrosalaneliometriä kohti on rakennettava yksi polkupyöräpaikka.
pp-ka/A75	1630038 Merkintä, jossa kauttaviivan jäljessä oleva luku osoittaa prosenteissa kuinka suuri osa tonttia varten vaadittavista asuinrakentamisen polkupyöräpaikoista tulee sijoittaa katettuun tilaan.
1pp/120Pm2	1630044 Merkintä osoittaa, kuinka monta palveluasumistilojen kerrosneliometriä kohti on rakennettava yksi polkupyöräpaikka.
pp-ka/P75	1630054 Merkintä, jossa kauttaviivan jäljessä oleva luku osoittaa prosenteissa kuinka suuri osa tonttia varten vaadittavista palveluasumistilojen polkupyöräpaikoista tulee sijoittaa katettuun tilaan.
2ap/3as	1640000 Merkintä osoittaa, kuinka monta autopaikkaa asuntoa kohti on rakennettava.
1vap/10as	1640010 Merkintä osoittaa, kuinka monta asuntoa kohti on rakennettava yksi vierasautopaikka asunnoille muuten vaadittavien autopaikkojen lisäksi.

# KUOPIO

## ASEMAKAAVAN MUUTOS KOSKEE:

Kuopion kaupungin

12. kaupunginosan (Puijonlaakso)

korttelia 20.

## ASEMAKAAVAN MUUTOKSELLA MUODOSTUU:

Kuopion kaupungin

12. kaupunginosan (Puijonlaakso)

korttelin 20 tontti 3 sekä katualueita.

## SITOVALLA TONTTIJAOLLA MUODOSTUU:

Kuopion kaupungin

12. kaupunginosan (Puijonlaakso)

korttelin 20 tontti 3.

Asiakirja on allekirjoitettu koneellisesti Kuopion kaupungin asianhallintajärjestelmässä. Allekirjoituksen oikeellisuuden voi todentaa kirjaamosta.		
Asemakaavan voimaantulo		
Hyväksytty kaupungin		
hallintojohtaja		
Kuopion kaupunki Kaupunkisuunnittelupalvelut ASEMAKAAVOITUS	va. Pauli Sonninen Asemakaavapäällikkö	22.1.2020 Suunn ES Piirt MS
Pohjakartta täyttää Maankäyttö- ja rakennuslain 54a §:n asettamat vaatimukset.		Mk 1:500 Asianro 783/2017
Tasokoordinaatisto Korkeusjärjestelmä	ETRS-GK27 N2000	Tuija Helminen Kiinteistöinsinööri
		N:O <b>850</b>