





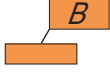








LIITE 12/1

MERKINTÖJEN SELITYKSET

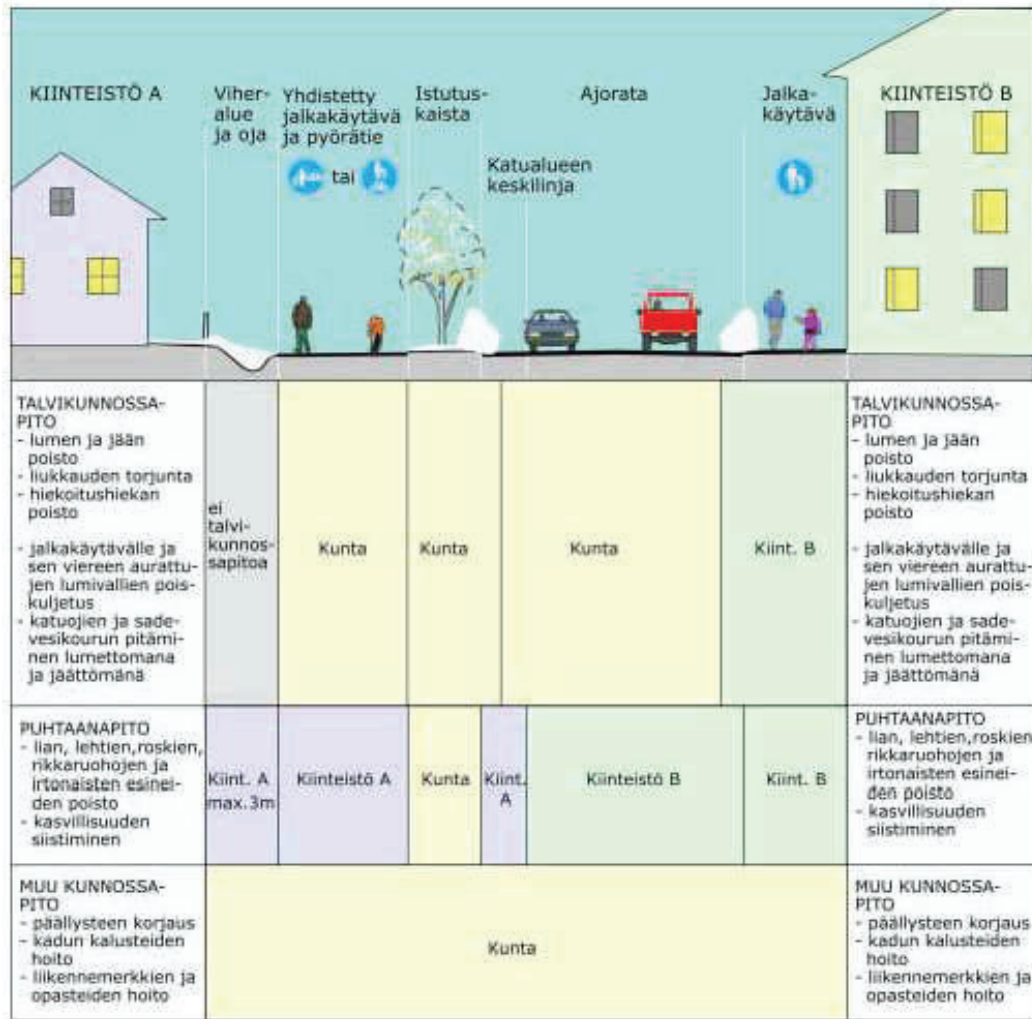
	VT5 (ELY)
	Pääkatu (kunnossapitoluokka 1)
	Kokoojkatu (kunnossapitoluokka 2)
	Tonttikatu (kunnossapitoluokka 3)
	Tonttikatu (mahdollinen tulevaisuuden väylä)
	Bussikaista
	Bussipysäkki
	Jalkakäytävä
	Yhdistetty pyörätie ja jalkakäytävä
	Eroteltu pyörätie ja jalkakäytävä
	Rautatie
	Nopeusrajoitus
	Ennustettu liikennemäärä (ajoneuvoa/vrk)

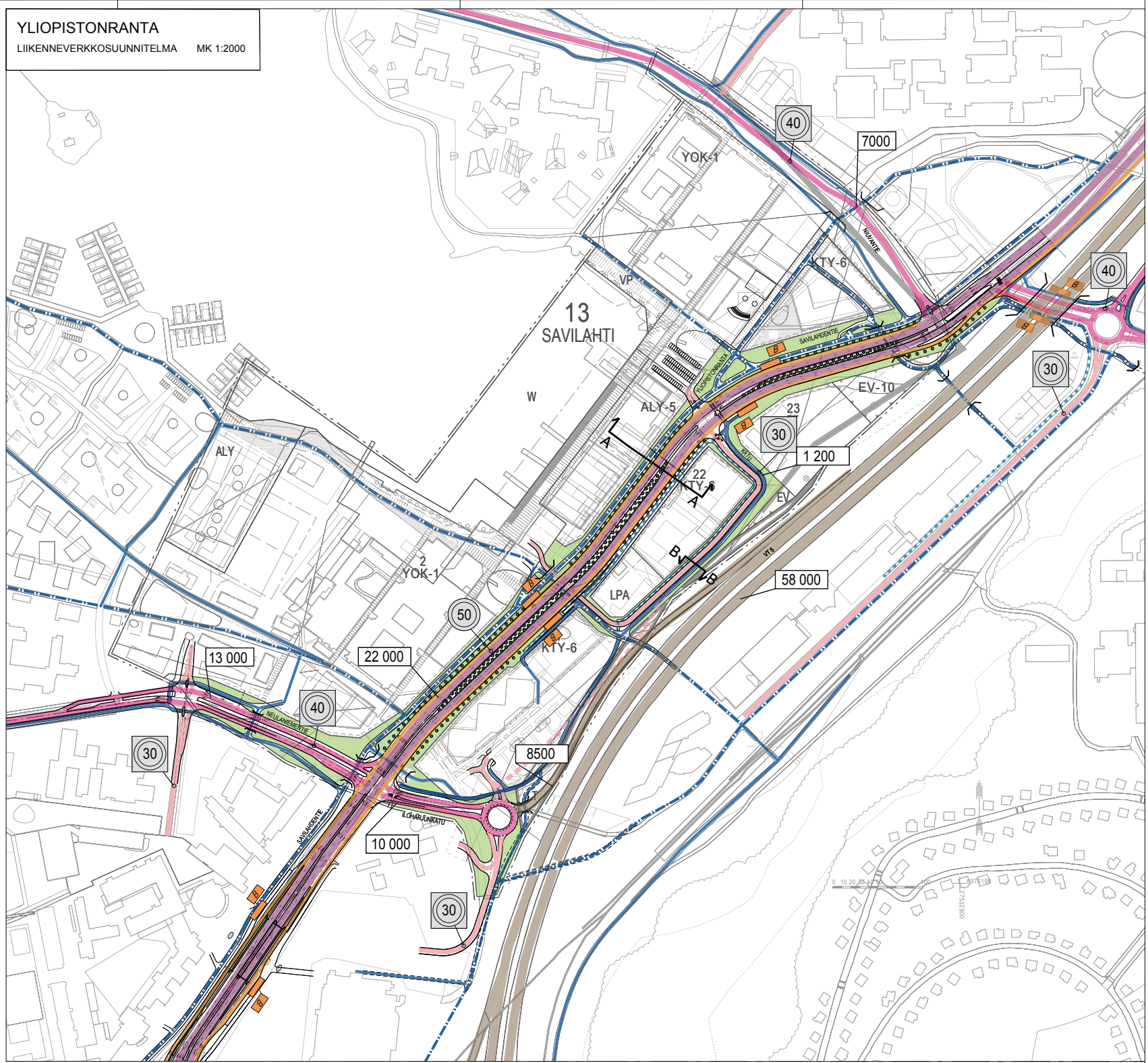
KORKEUSJÄRJESTELMÄ N2000
KOORDINAATTIJÄRJESTELMÄ ETRS-GK27

Liite on allekirjoitettu koneellisesti Kuopion kaupungin asianhallintajärjestelmässä.
Allekirjoituksen oikeellisuuden voi todentaa kirjaamosta.

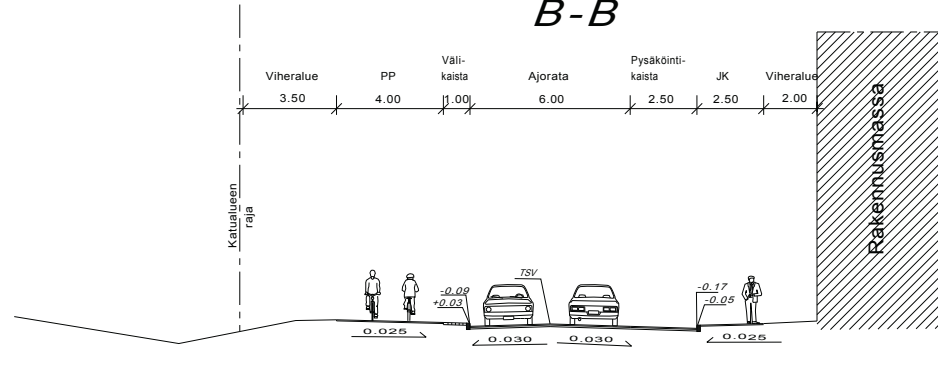
C			
B			
A			
	MUUTOS/TÄYDENNYS	PÄIVÄYS	NIMI
Kohde	Piirustuksen sisältö	Mittakaava	
SAVILAHTI 13 YLIOPISTONRANTA LIIKENNEVERKKOSUUNNITELMA	ASEMAPIIRUSTUS TYYPPIPOIKKILEIKKAUKSET	1:2000 1:100	
	Piirustuslaji		
	KATU		
KUOPION KAUPUNKI, KAUPUNKIYMPÄRISTÖN PALVELUALUE KAUPUNKISUUNNITTELUPALVELUT KUNNALLISTEKNIINEN SUUNNITTELU PL 1097 (SUOKATU 42) 70111 KUOPIO Puhelin (017) 182 111, www.kuopio.fi	Päiväys	11.6.2018	Suunn. alue
	Hyv.	A.Räsänen	As.nro 1972/2017-3
	Asemak.tark.		
	Suunn./tark.	J.Eskelinen/M.Vänskä	Piir. nro
	Piirt.	A-M.Korhonen	

KUNNOSSA- JA PUHTAANAPITOVASTUUT KADULLA





Tyypipoikkileikkaus B-B



Tyypipoikkileikkaus A-A pl 1310

