




**LASKELMA**


Tontin pinta-ala: 6527 m<sup>2</sup>  
 Nykyinen rakennusoikeus 1440 + 250 = 1690 k-m<sup>2</sup>  
 Uusi rakennusoikeus asumiselle 2700 k-m<sup>2</sup>  
 Tehokkuus e=0.41  
 Autopaikkavaatimus 1ap / as -> n.39 AP (suunnitelmassa 43 AP)

61

|   |                                |                     |            |            |            |
|---|--------------------------------|---------------------|------------|------------|------------|
|  | Rakennuksen nimi               | Päivätyksen suike   |            |            | Käskäjä    |
|   | Asiakas / Y-Säätiö             | Asemapiirustus VE1  |            |            | 1:500      |
|   | Rakennuksen osoite             | Kosaajia            | Kerätyksiä | Tuotantok. |            |
|   | Metsäkummutie 10, 70420 KUOPIO | 20                  | 10         | 5,6        |            |
| Päivä   | Suunnittaja                    | Projektin pitkäaika |            |            |            |
|   | 26.7.2019                      | 14-003 L1-01        |            |            | <b>ARK</b> |





Google Earth

|   |   |  |  |                                    |
|---|---|--|--|------------------------------------|
|  | <small>Ratkaisukonsepti</small><br><b>Asiakas / Y-Säätiö</b>                      | <small>Piirustuksen suuruus</small><br><b>Havainnekuva VE1</b> | <small>Käskäly</small><br><b>1:3,18</b>                                |                                    |
|   | <small>Ratkaisukonseptin osoite</small><br><b>Metsäkummuntie 10, 70420 KUOPIO</b> | <small>Korkeus</small><br><b>20</b>                            | <small>Korkeus</small><br><b>10</b>                                    | <small>Tuote</small><br><b>5,6</b> |
|   | <small>Päivä</small><br><b>26.7.2019</b>  | <small>Suunnittelija</small><br><b>ARKKITEHTIPALVELU.fi</b>    | <small>Projektin ja piirustuksen numero</small><br><b>14-003 L1-02</b> | <b>ARK</b>                         |
|   | <small>Tuotettu</small><br><small>28.7.2019 klo 11:29</small>                     |  |  |                                    |



Google Earth  
©2019 Google


20m

|   |   |  |   |                                     |   |
|---|---|--|---|-------------------------------------|---|
|  | <small>Ratkaisukonsepti</small><br><b>Asiakas / Y-Säätiö</b>                      |  | <small>Piirustuksen nimi</small><br><b>Havainnekuva VE1</b>                           |                                     | <small>Käskäva</small><br><b>1:3,18</b> |
|   | <small>Ratkaisukonseptin osoite</small><br><b>Metsäkummuntie 10, 70420 KUOPIO</b> |  | <small>Kokoaikaa</small><br><b>20</b>   | <small>Korkeus</small><br><b>10</b> | <small>TuoteRiik</small><br><b>5,6</b>  |
|   | <small>Päiväys</small><br><b>26.7.2019</b>  | <small>Suunnittelija</small><br><b>26.7.2019</b> | <small>Projektin ja piirustuksen numero</small><br><b>14-003 L1-03</b>                |                                     |   |
|   | <small>Tuotantotiedot 28.7.2019 klo 11:29</small>                                 |  |  |                                     |   |




**LASKELMA**

Tontin pinta-ala: 6527 m<sup>2</sup>  
 Nykyinen rakennusoikeus 1440 + 250 = 1690 k-m<sup>2</sup>  
 Uusi rakennusoikeus asumiselle 2700 k-m<sup>2</sup>  
 Tehokkuus e=0.41  
 Autopaikkavaatimus 1ap / as -> n.39 AP (suunnitelmassa 43 AP)

|   |                                |                                  |           |            |            |
|---|--------------------------------|----------------------------------|-----------|------------|------------|
|  | Rakennuttajan nimi             | Päivätyksen suike                |           |            | Käsitelmä  |
|   | Asiakas / Y-Säätiö             | Asemapiirustus VE2               |           |            | 1:500      |
|   | Rakennuttajan osoite           | Kosaajäjä                        | Kerätyköt | Tuotantok. |            |
|   | Metsäkummutie 10, 70420 KUOPIO | 20                               | 10        | 5,6        |            |
| Päiväys   | Suunnittaja                    | Projektin ja piirustuksen numero |           |            |            |
|   | 26.7.2019                      | 14-003 L1-04                     |           |            | <b>ARK</b> |




Google Earth

|   |                                 |                   |  |                    |                     |            |
|---|---------------------------------|-------------------|--|--------------------|---------------------|------------|
|  | Asiakas / Y-Säätiö              | Havainnekuva VE2  |  |                    | Kiskokuva<br>1:3,18 |            |
|   | Metsäkummuntie 10, 70420 KUOPIO | Keskälyä<br>20    | Keskälyä<br>10                               | TontinRiik.<br>5,6 |                     |            |
|   | Päiväys<br>26.7.2019            | Suunnittelija<br> | Projekti- ja piirustusnumero<br>14-003 L1-05 |                    |                     | <b>ARK</b> |
|   | Tuotettu: 28.7.2019 klo 11:29   |                   |  |                    |                     |            |



Google Earth  
©2019 Google

20m

|   |                                 |                  |                           |         |                     |
|---|---------------------------------|------------------|---------------------------|---------|---------------------|
|  | Asiakas / Y-Säätiö              | Havainnekuva VE2 |                           |         | Kiskokuva<br>1:3,18 |
|   | Metsäkummuntie 10, 70420 KUOPIO | KosaKylä         | Keskikylä                 | Tuusula |                     |
|   | Päätyö                          | Suunnittelu      | Projekti- ja päätösnäyttö |         |                     |
|   | 26.7.2019                       | 14-003 L1-06     |                           |         | <b>ARK</b>          |

Tuotettu 28.7.2019 klo 11:29