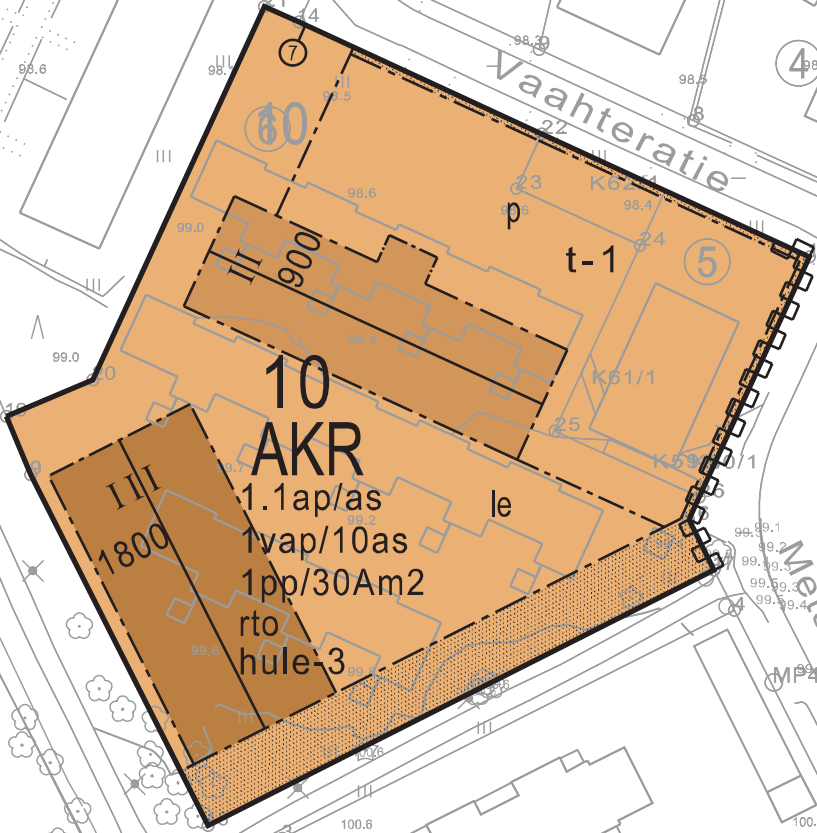


# PÄIVÄRANTA

## 20



Vaahteratie




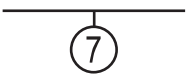

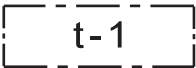
Metsäkumuntie

6981398


27533167



## ASEMAKAAVAMERKINNÄT JA -MÄÄRÄYKSET

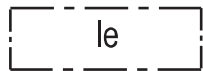
	0020050 Asuinkerrostalojen ja rivitalojen korttelialue.
	0840000 Korttelin, korttelinosan ja alueen raja.
	0850001 Eri kaavamääräysten alaisten alueenosien välinen raja.
	0880001 Sitovan tonttijaon mukaisen tontin raja ja numero.
<b>20</b>	0910000 Kaupungin- tai kunnanosan numero.
<b>PÄI</b>	0920000 Kaupungin- tai kunnanosan nimi.
<b>10</b>	0930000 Korttelin numero.
900	0960000 Rakennusoikeus kerrosalaneliömetreinä.
II	1000000 Roomalainen numero osoittaa rakennusten, rakennuksen tai sen osan suurimman sallitun kerrosluvun.
hule-3	1030020 Rakennuslupa-asiakirjoihin tulee sisältyä hulevesien hallintasuunnitelma, jonka sopeutumisesta alueelle tulee pyytää tarvittavat viranomaislausunnot. Vettäläpäisemättömiltä pinnoilta tulevia hulevesiä tulee viivyttää alueella viivytysohjeiden, -altaiden tai muiden vastaavien rakenteiden avulla.
rto	1060027 Merkintä osoittaa, että alueelle on laadittu rakentamistapaohje.
	1130000 Rakennusala.
	1170012 Rakennusala, jolle saa sijoittaa pohja-alaltaan enintään 50 m <sup>2</sup> suuruisen talousrakennuksen.

## LIITE 2/2



1260000

Rakennuksen harjansuuntaa osoittava viiva.



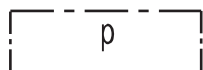
1330000

Leikki- ja oleskelualueeksi varattu alueen osa.



1340000

Istutettava alueen osa.



1510000

Pysäköimispaikka.



1590007

Katualueen rajan osa, jonka kohdalta ei saa järjestää ajoneuvoliittymää.

1pp/30Am2

1630036

Merkintä osoittaa, kuinka monta asuntokerrosalaneliömetriä kohti on rakennettava yksi polkupyöräpaikka.

1.1ap/as

1640000

Merkintä osoittaa, kuinka monta autopaikkaa asuntoa kohti on rakennettava.

1vap/10as

1640010

Merkintä osoittaa, kuinka monta asuntoa kohti on rakennettava yksi vierasautopaikka asunnoille muuten vaadittavien autopaikkojen lisäksi.

## KUOPIO

ASEMAKAAVAN MUUTOS KOSKEE:  
 Kuopion kaupungin  
 20. kaupunginosan (Päiväranta)  
 korttelin 10 tontteja 5 ja 6.

ASEMAKAAVAN MUUTOKSELLA MUODOSTUU:  
 Kuopion kaupungin  
 20. kaupunginosan (Päiväranta)  
 korttelin 10 tontti 7.

## METSÄKUMMUNTIE 18, EHDOTUS

Asiakirja on allekirjoitettu koneellisesti Kuopion kaupungin asianhallintajärjestelmässä. Allekirjoituksen oikeellisuuden voi todentaa kirjaamosta.		
Asemakaavan voimaantulo		
Hyväksytty kaupungin hallintojohtaja		
Kuopion kaupunki Kaupunkisuunnittelupalvelut ASEMAKAAVOITUS	va. Pauli Sonninen Asemakaavapäällikkö	13.2.2020 Suunn RR Piirt MS
Pohjakartta täyttää Maankäyttö- ja rakennuslain 54a §:n asettamat vaatimukset. Tasokoordinaatisto ETRS-GK27 Korkeusjärjestelmä N2000		Tuija Helminen Kiinteistöinsinööri Mk 1:1000 Asianro 10044/2017 N:O <b>867</b>