

7021270
27550337

0 10 20 30 40 50 100

ASEMAKAAVAMERKINNÄT JA -MÄÄRÄYKSET



0360021

Urheilu- ja virkistyspalvelujen alue. Alueelle saa sijoittaa laskettelurinteitä, hiihtohissejä, rinnetoimintaa ja matkailua palvelevia rakennuksia, laitteita, rakenteita, reitistöjä sekä pysäköintipaikkoja, ei kuitenkaan majoitus- eikä lomarakentamista.



0410003

Matkailua palvelevien rakennusten korttelialue. Alueelle saa rakentaa matkailukeskuksen kylpylä- ja majoitusrakennuksia kokoontumistiloineen sekä huvila- ja muita vapaa-ajan rakennuksia.



0520007

Yleinen pysäköintialue. Alueelle saa rakentaa rinnetoimintaa palvelevan enintään 100 k-m² suuruisen rakennuksen.

/s

0730000

Alue, jolla ympäristö säilytetään.



0820000

3 m kaava-alueen rajan ulkopuolella oleva viiva.



0840000

Korttelin, korttelinosan ja alueen raja.



0850001

Eri kaavamääräysten alaisten alueenosien välinen raja.



0860001

Ohjeellinen eri kaavamääräysten alaisten alueenosien välinen raja.

51

0910000

Kaupungin- tai kunnanosan numero.

TAH

0920000

Kaupungin- tai kunnanosan nimi.

334

0930000

Korttelin numero.

1

0940000

Ohjeellisen tontin/rakennuspaikan numero.

150

0960000

Rakennusoikeus kerrosalaneliömetreinä.

II

1000000

Roomalainen numero osoittaa rakennusten, rakennuksen tai sen osan suurimman sallitun kerrosluvun.

rto

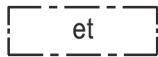
1060027

Merkintä osoittaa, että alueelle on laadittu rakentamistapaohje.



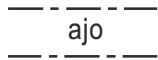
1170000

Rakennusala, jolle saa sijoittaa talousrakennuksen.



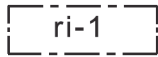
1170035

Alueen osa, jolle saa sijoittaa yhdyskuntateknisiä laitteita ja rakenteita.



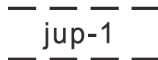
1470000

Ajoyhteys.



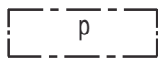
1490013

Alueen osa, jolle ei tule sijoittaa varsinaisia rinteitä. Ulkoilureittejä ja kapeita yhteysreittejä alueella saa sijoittaa.



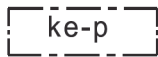
1493004

Ulkoilureitti.



1510000

Pysäköimispaikka.



1510012

Moottorikelkkojen pysäköintialue.



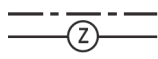
1540000

Johtoa varten varattu alueen osa.



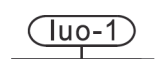
1540003

Maanalaista johtoa varten varattu alueen osa. (j=viemäri, v=vesijohto, sv=sadevesi, z=sähkölinja, p=puhelinlinja, k=kaasujohto, l=lämpöjohto)



1540007

Voimansiirtojohtoja varten varattava alue.



1890011

Luonnon monimuotoisuuden kannalta erityisen tärkeä alue, joka säilytetään luonnontilaisena.

KUOPIO

Asemakaavan muutosluonnos koskee:

Kuopion kaupungin 51. kaupunginosan (Tahko)
yleistä pysäköintialuetta ja osaa urheilu- ja
virkistyspalvelujen alueesta

Asemakaavan muutosluonnoksella muodostuu:

Kuopion kaupungin 51. kaupunginosan (Tahko)
kortteli 334, osa urheilu- ja virkistyspalvelujen
aluetta sekä yleinen pysäköintialue

TAHKOVUORI PANORAMA SKY, LUONNOS

Asiakirja on allekirjoitettu koneellisesti Kuopion kaupungin asianhallintajärjestelmässä. Allekirjoituksen oikeellisuuden voi todentaa kirjaamosta.		
Asemakaavan voimaantulo		
Hyväksytty kaupungin	hallintojohtaja	
Kuopion kaupunki Kaupunkisuunnittelupalvelut ASEMAKAAVOITUS	va. Pauli Sonninen Asemakaavapäällikkö	23.4.2020 Suunn PS Piirt MS
Pohjakartta täyttää Maankäyttö- ja rakennus- lain 54a §:n asettamat vaatimukset.	Tuija Helminen Kiinteistöinsinööri	Mk 1:2000 Asianro 9179/2019 N:O 871
Tasokoordinaatisto ETRS-GK27 Korkeusjärjestelmä N2000		