

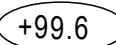




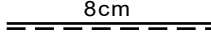







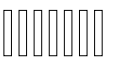
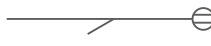







## MERKINTÖJEN SELITYKSET

-  Kiinteistönnumero
-  Tontinraja/Katualueenraja
-  Likimääräinen kadun uusi korkeusasema
-  Liikennevalo-ohjattu liittymä
-  Suojatievalaisin, yhteiskäyttöpylväs liikennevalojen kanssa
-  Liikennevalopylväs
-  Pollari
-  Graniittinen reunakivi, näkymä 8cm
-  Graniittinen upotettu reunakivi
-  Graniittinen luiskattu reunakivi
-  Jalankulku- ja pyöräilyväylä, asfaltti
-  Ajorata, asfaltti
-  Nurmetus
-  Betonikivipäällyste valkoinen, huomiokiveys
-  Betonikivipäällyste, harmaa
-  Suojatie
-  Hulevesiviemäri- ja kaivo, nykyiset
-  Jätevesiviemäri- ja kaivo, nykyiset
-  Vesijohto ja venttiili, nykyiset
-  Ohjeellinen hulevesijärjestelmä
-  Hulevesikaivo
-  Hulevesiviemäriputki



*Istutukset, katukalusteet ja pintakiveysalueiden materiaalit ja värit tarkentuvat rakennussuunnitteluvaiheessa*

KORKEUSJÄRJESTELMÄ N2000  
KOORDINAATTIJÄRJESTELMÄ ETRS-GK27

Liite on allekirjoitettu koneellisesti Kuopion kaupungin asianhallintajärjestelmässä.  
Allekirjoituksen oikeellisuuden voi todentaa kirjaamosta.

C		
B		
A		
	MUUTOS/TÄYDENNYS	PÄIVÄYS NIMI
Kohde	Piirustuksen sisältö	Mittakaava
HATSALA 006, MULTIMÄKI 004	ASEMAPIIRUSTUS	1:500
<b>LAPINLINNANKUJA</b>		
Risteykset Kasarmikatu ja Puistokatu	Piirustuslaji	
	KATU- JA HULEVESISUUNNITELMA	
Päiväys 12.8.2020	Suunn. alue 101	
Hyv. A.Räsänen	As.nro 3441/2020	
Asemak. tark.	Projektinro 0057	
Suunn./Tark. M.Niskanen	Piir. nro 1	
Piirt. A-M.Korhonen		
<p><b>KUOPIO</b> KAUPUNKISUUNNITTELU- JA KUNNALLISTEKNIINEN SUUNNITTELU PL 1097 (SUOKATU 42), 70111 KUOPIO (017)182 111, www.kuopio.fi</p>		