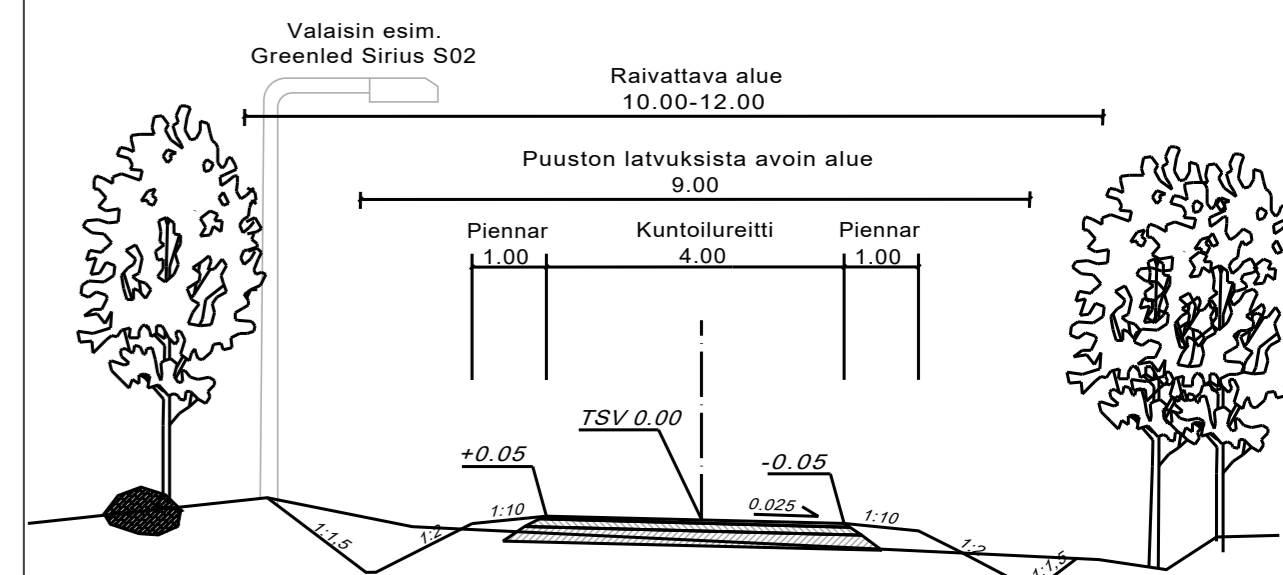
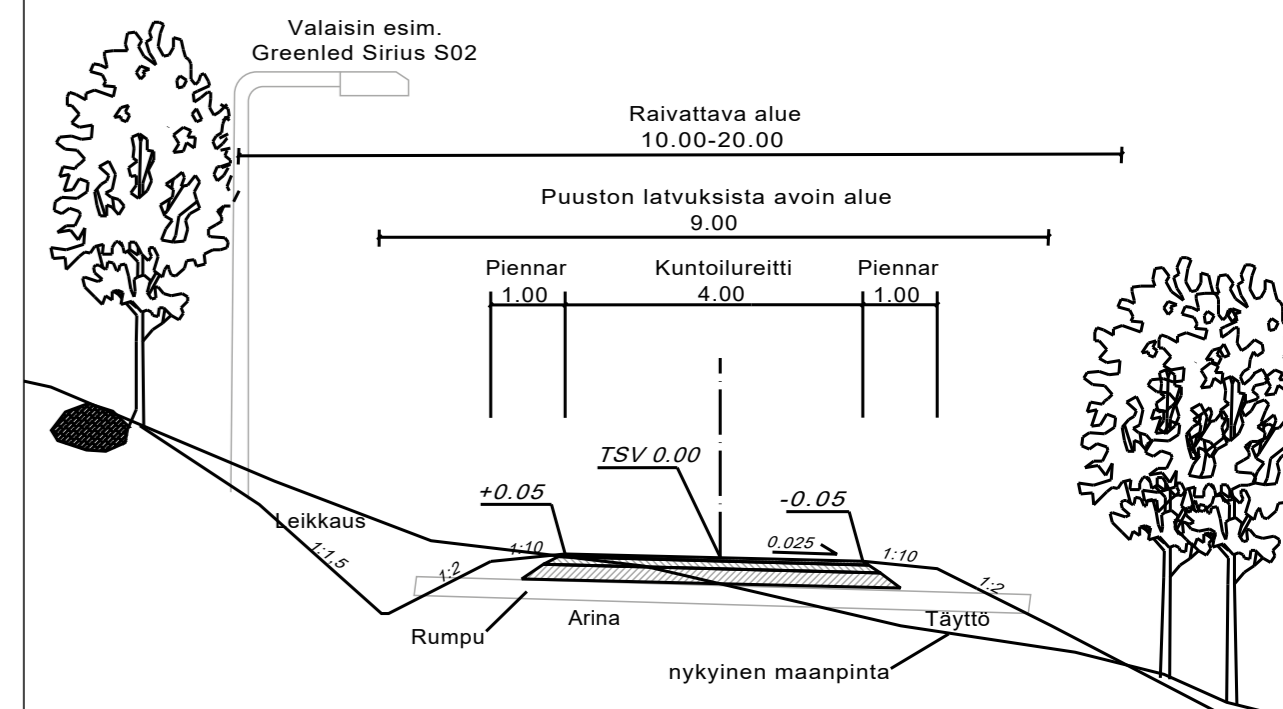


Tyyppipoikkileikkaus, tasainen maasto 1:100

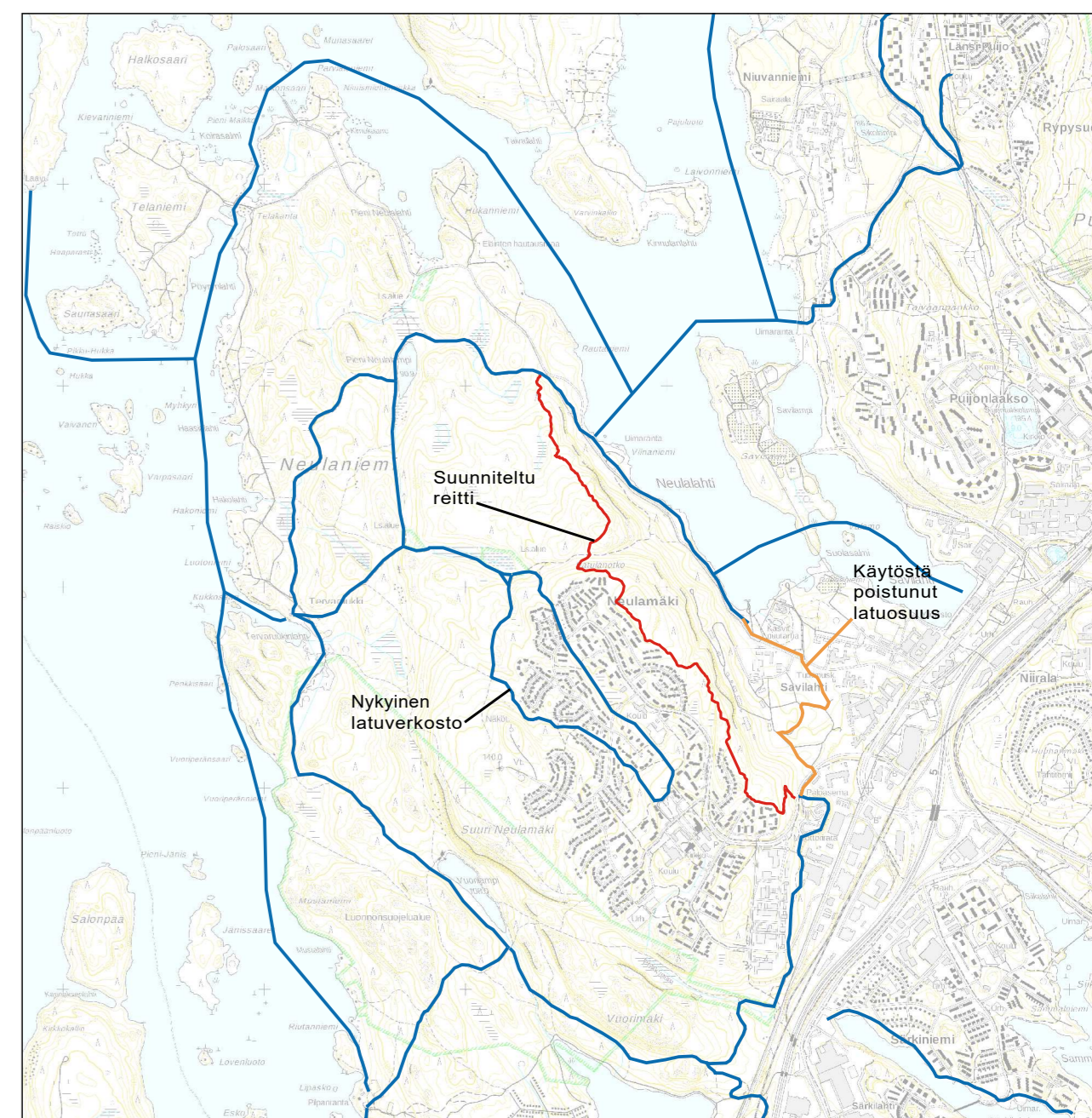


Tyyppipoikkileikkaus, kalteva maasto 1:100



- Humuspitoinen pintamaa ja pintakivet poistetaan raivattavan alueen leveydeltä, pohjamaa tasoitetaan.
- Luiska-alueita ei käytetä, luskatäyttöissä ja verhoiluissa hyödynnetään mahdollisuuksien mukaan paikallista kaivettavaa maamassaa.
- Pöngäilytörmätyksessä löydemateriaalin huikka tai kantavuus materiaali, IntraRYL 18110 mukainen.
- Sivustien pohjan syvyys reitin tasaväliästä vähintään 0,8 m.
- Kaltevalla maasto-osuudella reitin alapuolella hulevedet pyritään johdattaa sisätiluksille suoraan maaston. Tarvittaville osuuksille tehdään sivoja.
- Reitin korkeusmaa toteutetaan maaston nykyistä korkeusmaa mukainen.
- kalliion tai hyvin kantavan pohjamaan päälle tehessä riittää rakennekerrokset KaM 0-5 50 mm + KaM 0-32 100 mm.

No	Rakennekerrokset	Materiaali	Paksuus mm
1	Kulutuskerros	KaM 0/6	50
2	Kantava kerros	KaM 0/32	100
3	Jäkävä kerros	KaM 0/63	200
4	Suodatinkangas N3		
RAKENNEPÄKSIYS			350 mm



Suunnitelma-aineisto © Kuopion kaupunki 2020
 KORKEUSJÄRJESTELMÄ A2000
 KOORDINAATTIJÄRJESTELMÄ ETRS-GK27

Liite on allekirjoitettu koneellisesti Kuopion kaupungin asiantuntijajärjestelmässä.
 Allekirjoituksen oikeellisuuden voi todentaa kirjasta.

MAALISTOVIKONKYS	PAIVAKS	NIMI
Kokouksen puolesta	Piirustuksen sisältö	Mittakaava
Neulamäki 026 / Neulaniemi 029	Asemapiirustus 1	1:1000
Uusi ulkoiluväylä ja latureitti	Tyyppipoikkileikkaus	1:100
Neulamäentie - Viinaniemi yleissuunnitelma	Piirustelija	Suunn. ajan
	VIHERSUUNNITELMA	13/13/20
KUOPIO	Päiväys	6.10.2020
KAUPUNKISUUNNITTELU- JA VIHERSUUNNITTELU	Hyväksyjä	A. Räsänen
PL 1097 (SUOKATU 42), 70111 KUOPIO	Asiantuntija	P. Soininen
(017)82 111, www.kuopio.fi	Suunnittelija	J. Korhonen / M. Mäkelä
	Piir.	J. Korhonen