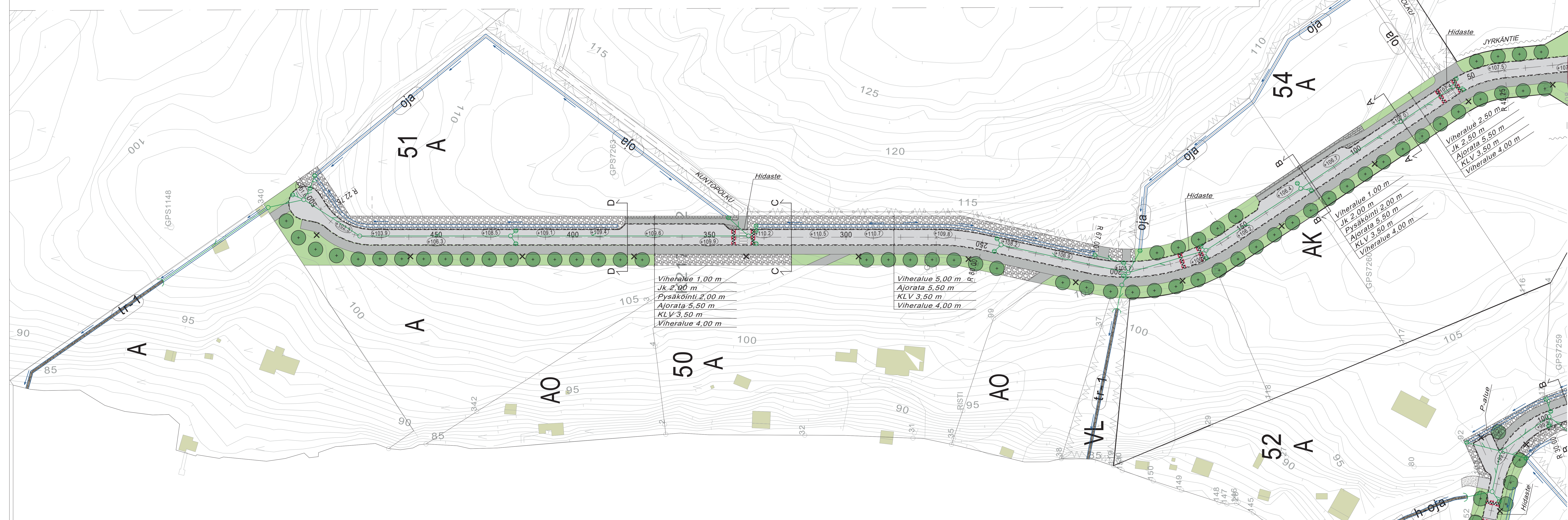
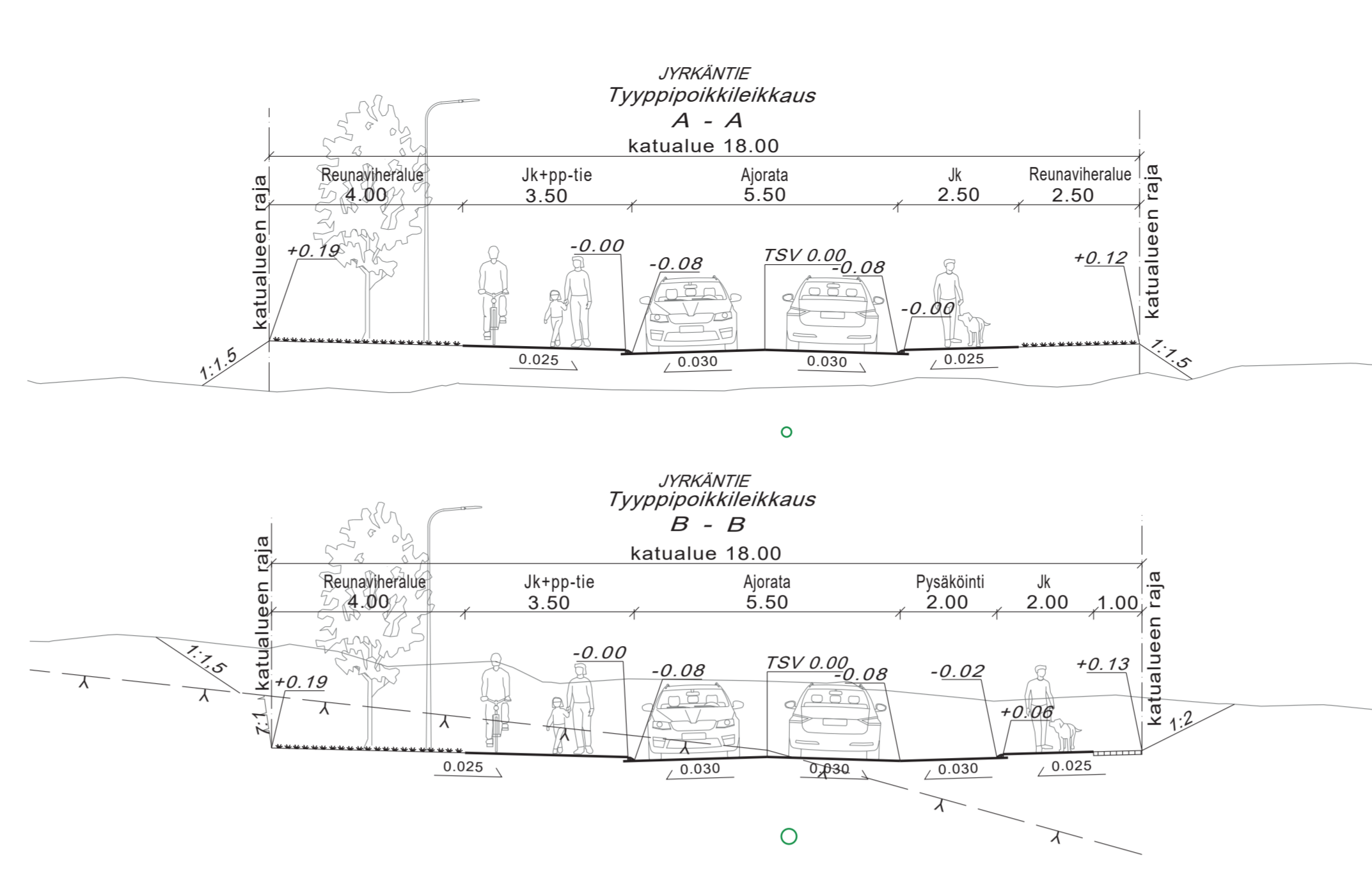
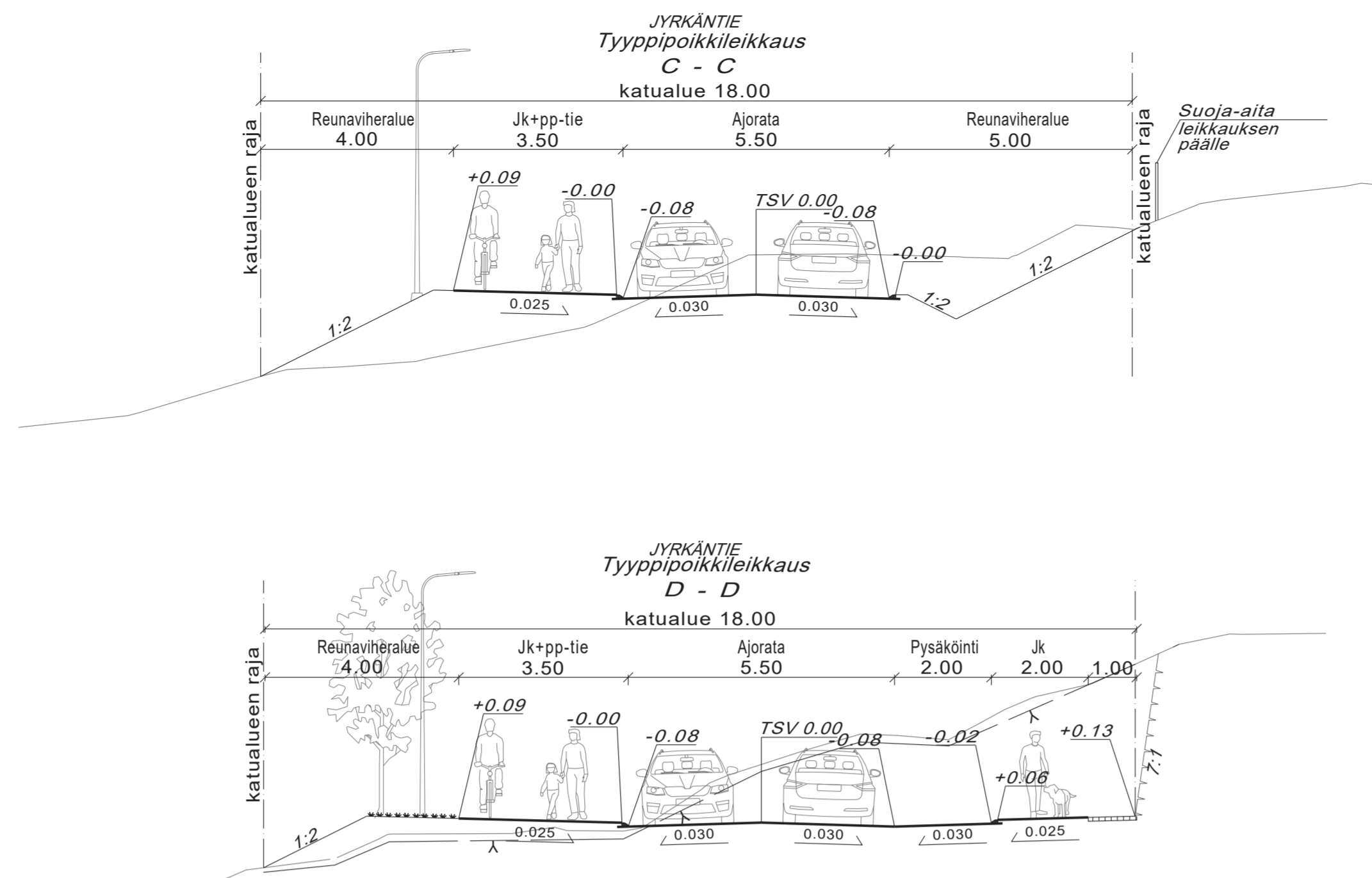


MERKINTÖJEN SELITYKSET

- 200 Mittalinja
- R 500.00 Kaarresäde
- +90.2 Kadun ikimääräinen korkeusasema
- Asfaltti, ajorata
- Asfaltti, jalankulku- ja pyörätieväylä
- Nurmetus
- Betonikiveys, harmaa
- Seulanpääkivi avo-oljassa
- Pienilouhe sivuluisuksissa
- Avo-oljat
- Granittinen reunakivi, harmaa, näkyvä korkeus 12 cm
- Granittinen luiskattu reunakivi, harmaa
- Betoninen ylijätettävä reunakivi, näkyvä korkeus 8cm
- Upotettu granittinen reunakivi, harmaa
- Ohjeellinen hulevesiviemäri
- Ohjeellinen hulevesikaivo, umpikansi
- Ohjeellinen hulevesikaivo, ritikkäkansi
- Hidasterakenteet
- Suojatie
- Hulevesiviemäri, nykyiset
- Katuvataisin
- Istutettava lehtipuu
- Suoja-aita



Nykyiset vesihuutoliedot © Kuopion vesi Oy 2020
Suunnitelma-aineisto © Kuopion kaupunki 2020

KORKEUSJÄRJESTELMÄ N2000
KOORDINAATTIJÄRJESTELMÄ ETRS-GK27

Liite on allekirjoitettu koneellisesti Kuopion kaupungin asianhallintajärjestelmässä.
Allekirjoituksen oikeellisuuden voi todentaa kirjaamosta.

Kohde	PAVAYS	NIMI
C		
B		
A		

Kohde	MAUTOSTAYDENNYS	PAVAYS	NIMI

Piirustuksen sisältö	Mittakaava
Piirustuksen sisältö	Mittakaava
ASEMAPIRUSTUS	1:500
POIKKILEIKKAUS	1:100

Piirustustyyppi	Päiväys	Suunnittelija
Piirustustyyppi	Päiväys	Suunnittelija
18.1.2021	255	
A. Räsänen	7637/2020	
Asennus	0288	
M. Niskanen		
A.-M. Korhonen		

KUOPIO
KAUPUNKISUUNNITTELU- JA SUUNNITTELUKESKUS
PL 1097 (SUOKATU 42), 70111 KUOPIO
(017)82 111, www.kuopio.fi