Uuden reittiosuuden loppupiste, liitos nykyiseen ulkoilureittiin

Rumpu M250

Rumpu M250

Yleiskaavan luo-alueen raja (luonnon monimuotoisuuden kannalta tärkeä alue)

X=6977742

Y=27530672

Puro

Rumpu M400

Kivikkoinen maasto, kuusikkoa

Rumpu M250

Rakennettava Viinaniemen alue, tuleva rantaviiva

Viinaniemen tulevaisuuden pysäköintialue

Tulevaisuuden ulkoilureitti Viinaniemen alueella

Arvioitu raivattavan alueen rajaus

Rumpu M250

Latulinjaus kulkee nykyisen polun mukaisesti plv 2825 - 3290

Reitti liittyy nykyiseen polkuun

Haastava, jyrkkä ja louhikkoinen alue, vaatii täyttöjä

Rumpu M250

Nykyinen pysäköintialue

Rumpu M250

ohjeellinen laavun ja nuotiopaikan sijoituspaikka

Isot kivet kierretään itäpuolelta

X=6977110

Y=27530497

Kivikkoinen maasto, kuusikkoa

Arvioitu raivattavan alueen rajaus

20 m 20 m 40 m 60 m

4 m

Suunnitelma-aineisto © Kuopion kaupunki 2020

Tyyppipoikkileikkaus, tasainen maasto 1:100

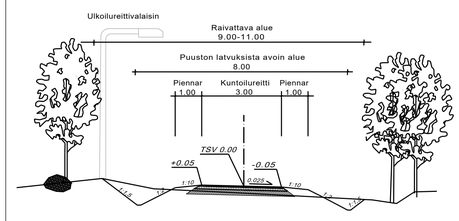

Tyyppipoikkileikkaus, kalteva maasto 1:100

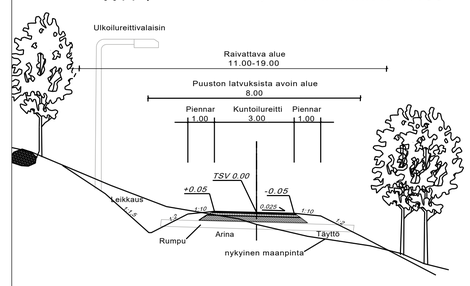

- Humuspitoinen pintamaa ja pintakivet poistetaan raivattavan alueen leveydeltä. pohjamaa tasoitetaan.
- Luiska-alueita ei kylvetä, luiskatäytöissä ja verhoilussa hyödynnetään mahdollisuuksien mukaan paikalta kaivettavia maamassoja.
- Pengertäyttömateriaali tiivistämiskelpoinen hiekka tai karkeampi materiaali, InfraRYL 18110 mukainen
- Sivuojien pohjan syvyys reitin tasausviivasta vähintään 0,8 m.
- Kaltevilla maasto-osuuksilla reitin alapuolella hulevedet pyritään johdetaan sisäluiskalla suoraan maastoon. Tarvittaville osuuksille tehdään sivuoja.
- Reitin korkeusasema toteutetaan maaston nykyistä korkeusasemaa mukaillen.
- kallion tai hyvin kantavan pohjamaan päälle tehdessä riittää rakennekerrokset KaM 0-6 50 mm + KaM 0-32 100 mm

No	Rakennekerrokset	Materiaali	Paksuus mm
1	Kulutuskerros	KaM 0/6	50
2	Kantava kerros	KaM 0/32	100
3	Jakava kerros	KaM 0/63	200
4	Suodatinkangas N3		
	RAKENNEPAKSUUS		350 mm

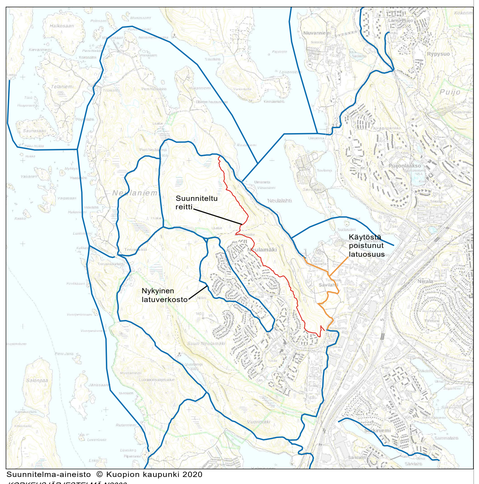

Suunnitelma-aineisto © Kuopion kaupunki 2020

KORKEUSJÄRJESTELMÄ N2000

KOORDINAATTIJÄRJESTELMÄ ETRS-GK27

Liite on allekirjoitettu koneellisesti Kuopion kaupungin asianhallintajärjestelmässä.

Allekirjoituksen oikeellisuuden voi todentaa kirjaamosta.

C			
B			
A			
	MUUTOS/TÄYDENNYS	PÄIVÄYS	NIMI

Kohde	Piirustuksen sisältö	Mittakaava
Neulamäki 026 / Neulaniemi 029	*Asemapiirustus 3*	*1:1000*
Uusi ulkoiluväylä ja latureitti	*Tyyppipoikkileikkaus*	*1:100*
Neulamäentie- Viinaniemi	Piirustuslaji	
yleissuunnitelma	*VIHERSUUNNITELMA*	

KUOPIO

KAUPUNKISUUNNITTELUPALVELUT, KUNNALLISTEKNINEN SUUNNITTELU

PL 1097 (SUOKATU 42), 70111 KUOPIO

(017)182 111, www.kuopio.fi

Päiväys	*14.1.2021*	Suunn. alue	*135/133*
Hyv.	*A.Räsänen*	Aa.nro	*7413/2020*
Asemak. tark.	*P.Sonninen*		
Suunn./Tark.	*J.Korhonen/M.Nikoskelainen*	Pir. nro	*VIH2478-3*
Piirt.	*J.Korhonen*		