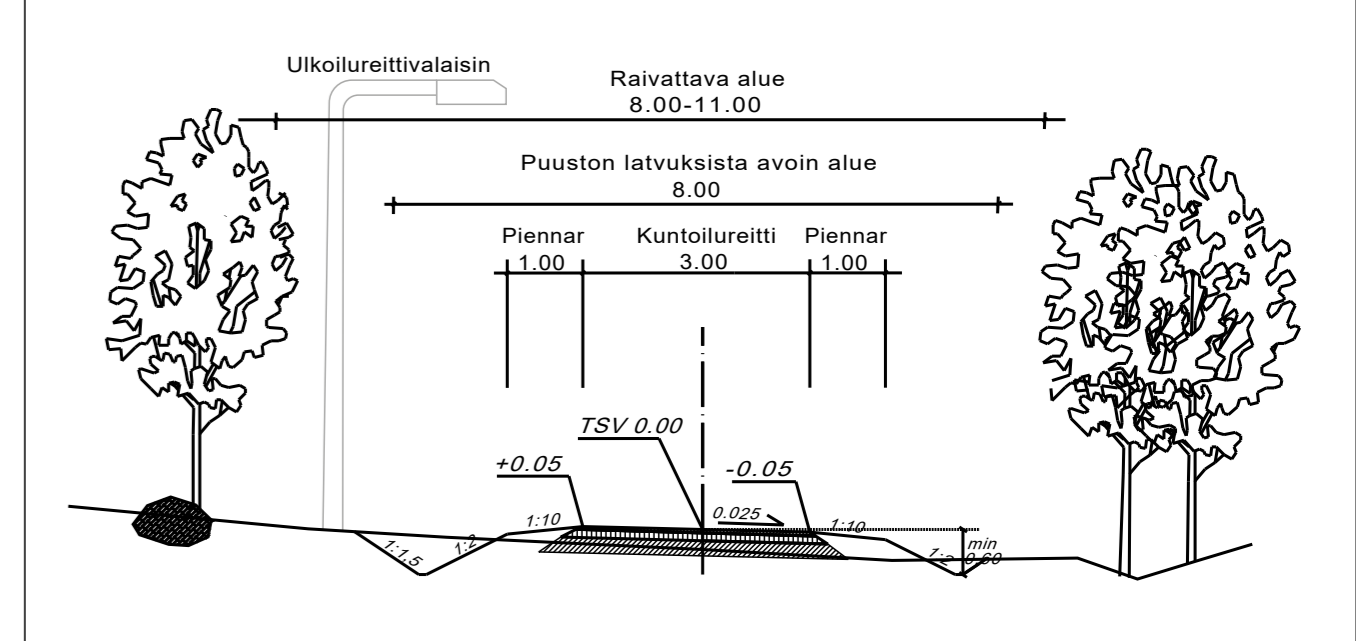
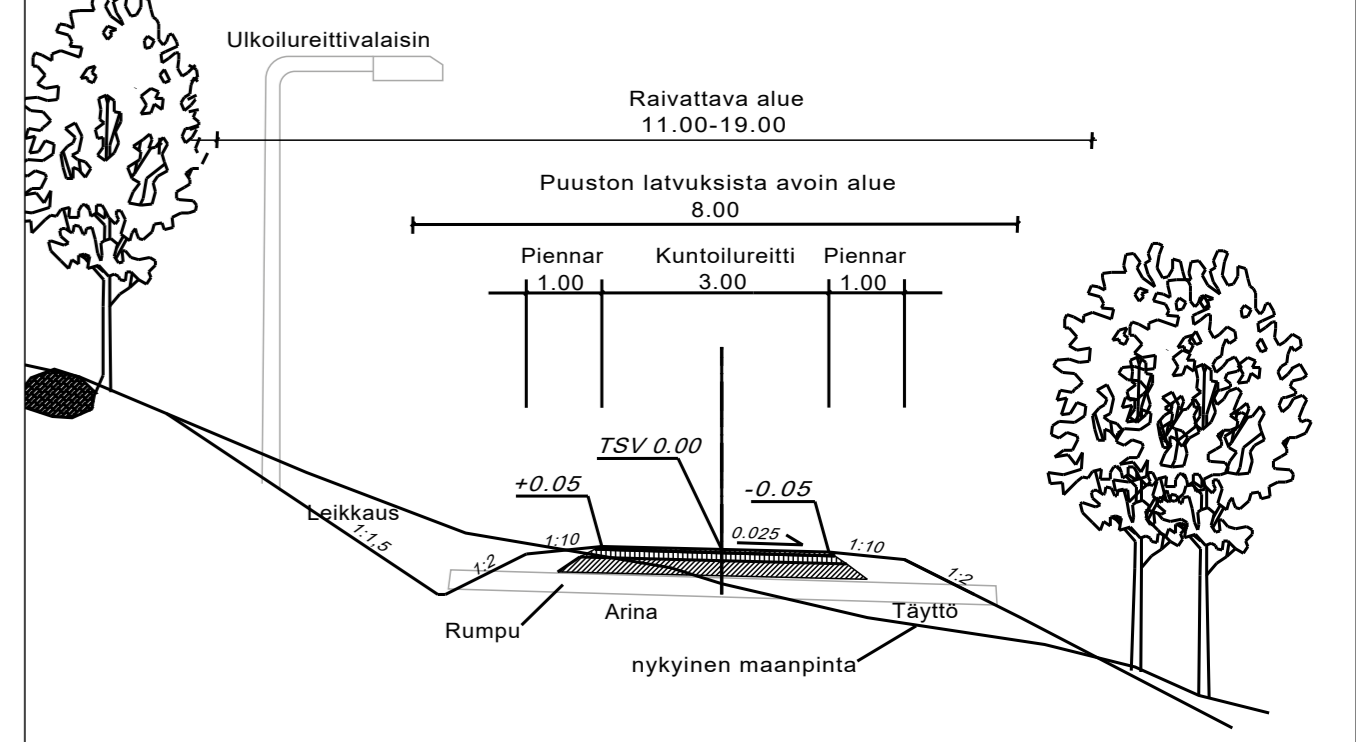


Tyyppiikkileikkaus, tasainen maasto 1:100

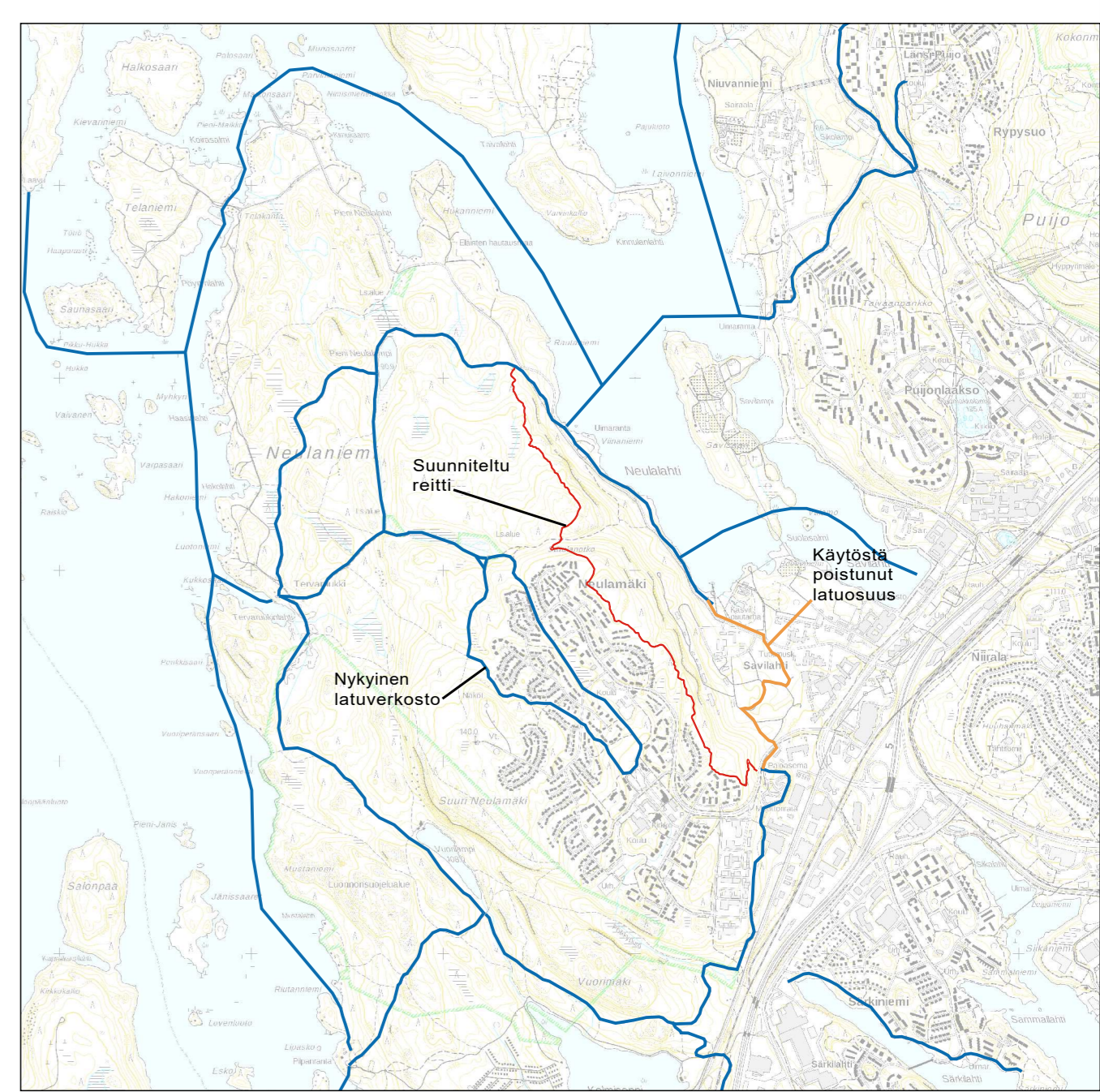


Tyyppiikkileikkaus, kalteva maasto 1:100



- Humuspitoisin pintamaa ja pintakivet poistetaan raivattavan alueen leveydeltä, pohjamaa tasoitetaan.
- Luiska-alueita ei kytetä, luiskatyöissä ja verhollussa hyödynnetään mahdollisuuksien mukaan paikalta kaivettavia maamassoja.
- Pengeräytösmateriaaliälyvämmistöpoiston hiekka tai karkeampi materiaali, InfraYLI 18110 mukainen.
- Sivouksen pohjan syvyys reitin tasausviivasta vähintään 0.6 m.
- Kaltevalla maasto-osuuksilla reitin alapuolella hulevedet pyritään johdattaa sisäpuolelta suoraan maastoon. Tarvittaville osuuksille tehdään sivuoja.
- Reitin korkeusasma toteutetaan maaston nykyistä korkeusasmaa mukailien.
- kalliion tai hyvin kantavan pohjamaan päälle riittävä rakennekerrokset KaM 0-6 50 mm + KaM 0-32 100 mm.

No	Rakennekerrokset	Materiaali	Paksuus mm
1	Kulutuskerros	KaM 0/6	50
2	Kantava kerros	KaM 0/32	100
3	Jakava kerros	KaM 0/63	200
4	Suodatin kangas N3		
RAKENNEPÄKSIYS			350 mm



Suunnitelma-aineisto © Kuopion kaupunki 2020
 KORKEUSJÄRJESTELMÄ A2000
 KOORDINAATTIJÄRJESTELMÄ ETRS-GK27

Liite on allekirjoitettu koneellisesti Kuopion kaupungin asiantuntijajärjestelmällä.
 Allekirjoituksen oikeellisuuden voi todentaa kirjasta.

0			
1	Tyyppiikkileikkaus muutettu arvojen vähimmäisyys 0.6 metrin tasausviivasta	1.2.2021	J.Korhonen
2	MASTOVIIVASTO	14.1.2021	NB

Koko	Piirustuksen sisältö	Mitakaava
Neulamäki 026 / Neulaniemi 029	Asemapiirustus 3	1:1000
Uusi ulkoiluväylä ja latureitti	Tyyppiikkileikkaus	1:100
Neulamäentie - Viinaniemi yleissuunnitelma	Piirustelija	
	VIIHERSUUNNITELMA	
	Päiväys	14.1.2021
	Alue	A.Räsänen
	Alue	7413/2020
	Asiantuntija	P.Soininen
	Suunnittelija	J.Korhonen/M.Mikkola
	Piir.	J.Korhonen

KUOPIO
 KAUPUNKISUUNNITTELU- JA YLEISSUUNNITTELU
 PL 1097 (SUOKATU 42), 70111 KUOPIO
 (017)82 111, www.kuopio.fi

135/133
 7413/2020
 135/133
 VIIH2478-3

