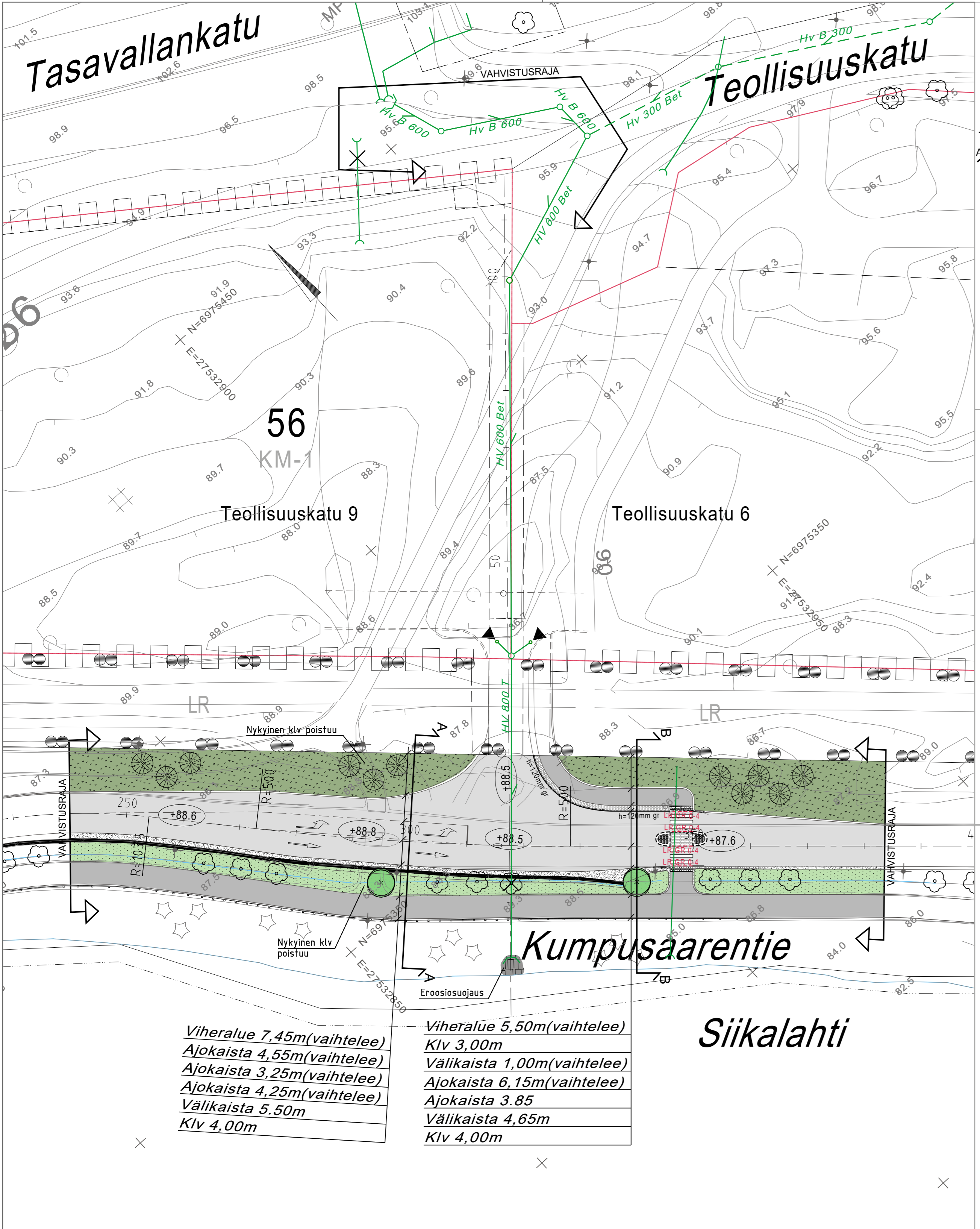


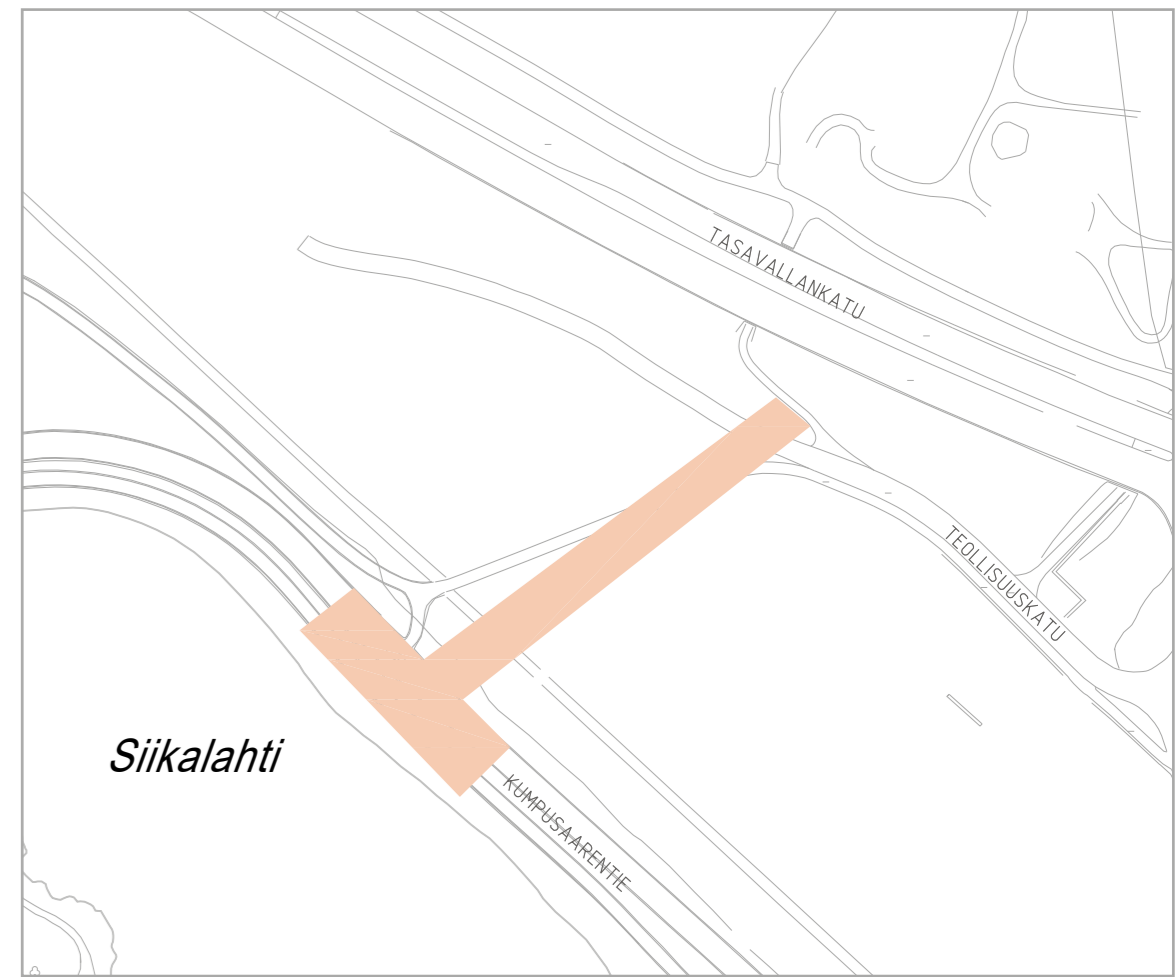
Tasavallankatu

Teollisuuskatu

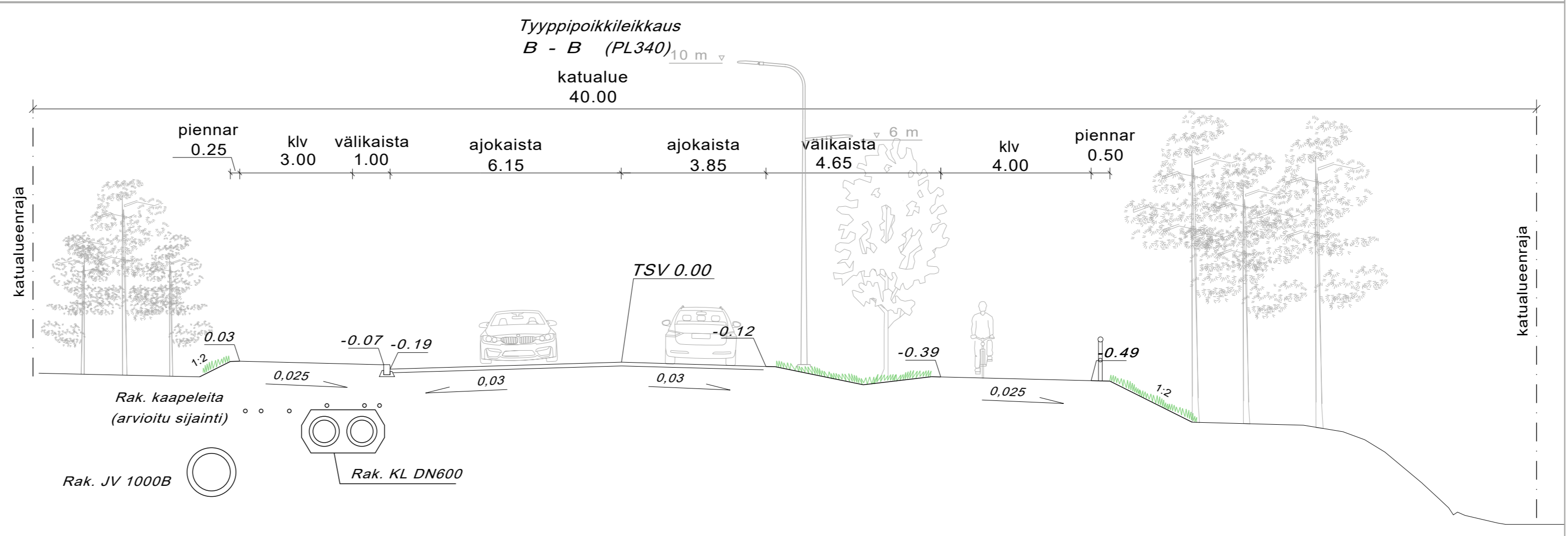
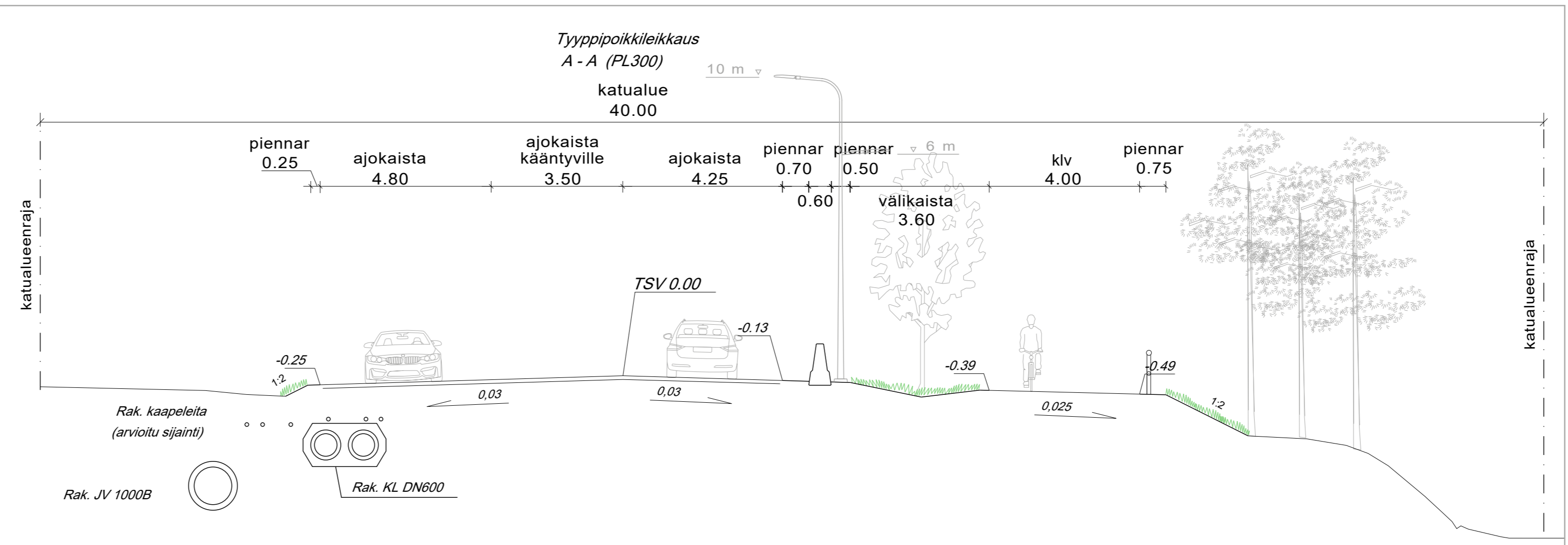


**MERKINTÖJEN SELITYKSET**

- |         |                                     |  |   |
|---------|-------------------------------------|--|---|
| 50      | Mittalinja, paalutus ja paalulukema |  | Ajorata, asfalttipäällyste                |
| (+88.5) | Kadun likim. korkeusasema (TSV)     |  | Kevyenliikenteen väylä, asfalttipäällyste |
| R 60.00 | Kaarresäde (keskilinja)             |  | Betonikivi                                |
|         | Vahvistusraja                       |  | Nurmi                                     |
| 56      | Tyypipoikkileikkaus                 |  | Maisemanurmi                              |
|         | Kortteli                            |  | Graniittinen luiskattu reunakivi (LR170)  |
|         | Tonttiviiva                         |  | Numero osoittaa reunatuen näkymän (cm)    |
|         | Rajapyykki                          |  | Graniittinen reunakivi                    |
|         | Melukaide nykyinen/uusi             |  | Hulevesikaivo                             |
|         | Kaide nykyinen                      |  | Hulevesiviemäri, putkikoko ja materiaali  |
|         | Eroosiosuojaus                      |  | Poistettavat lehtipuut                    |
|         | Sora                                |  | Säilytettävät havu- ja lehtipuut          |
|         | Valaisinpylväs nykyinen             |  | Istutettava havu- ja lehtipuu             |



Suunnitelma-aineisto © Kuopion kaupunki 2021



- |                                   |                                   |
|-----------------------------------|-----------------------------------|
| <b>Viheralue 7,45m(vaihtelee)</b> | <b>Viheralue 5,50m(vaihtelee)</b> |
| Ajokaista 4,55m(vaihtelee)        | Klv 3,00m                         |
| Ajokaista 3,25m(vaihtelee)        | Välikaista 1,00m(vaihtelee)       |
| Ajokaista 4,25m(vaihtelee)        | Ajokaista 6,15m(vaihtelee)        |
| Välikaista 5,50m                  | Ajokaista 3,85                    |
| Klv 4,00m                         | Välikaista 4,65m                  |
|                                   | Klv 4,00m                         |

Siikalahti

KORKEUSJÄRJESTELMÄ N2000  
KOORDINAATTIJÄRJESTELMÄ ETRS-GK27  
Liite on allekirjoitettu koneellisesti Kuopion kaupungin asianhallintajärjestelmässä.  
Allekirjoituksen oikeellisuuden voi todentaa kirjaamosta.

MUUTOS/TÄYDENNYS	PÄIVÄYS	NIMI
Kohde <b>HAAPANIEMI 8</b> <b>KUMPUSAARENTIE</b> TEOLLISUUSKATU 6 JA 9 KOHDALLA	Piirustuksen sisältö <b>ASEMAPIIRUSTUS</b> <b>POIKKILEIKKAUKSET</b>	Mittakaava <b>1:500</b> <b>1:100</b>
Piirustuslaji <b>KATU- JA HULEVESISUUNNITELMA</b>		
Päiväys 16.6.2021	Suunn. alue 105	
Hv. A. Räsänen	As.mro 5914/2021	
Tark. M. Niskanen	Projektori 0113	
Suun. Piir.	1	
Suunn.ala TKA	Työnro 1510063861	Piirustusno 1
hyy.		Muutos
Suunnittelija Tuomas Turunen	piirt. TaKai	tark. Teemu Matilainen
		pvm 15.6.2021



Ramboll Finland Oy  
Pustarinkatu 9  
70300 Kuopio  
puh. 020 755 611