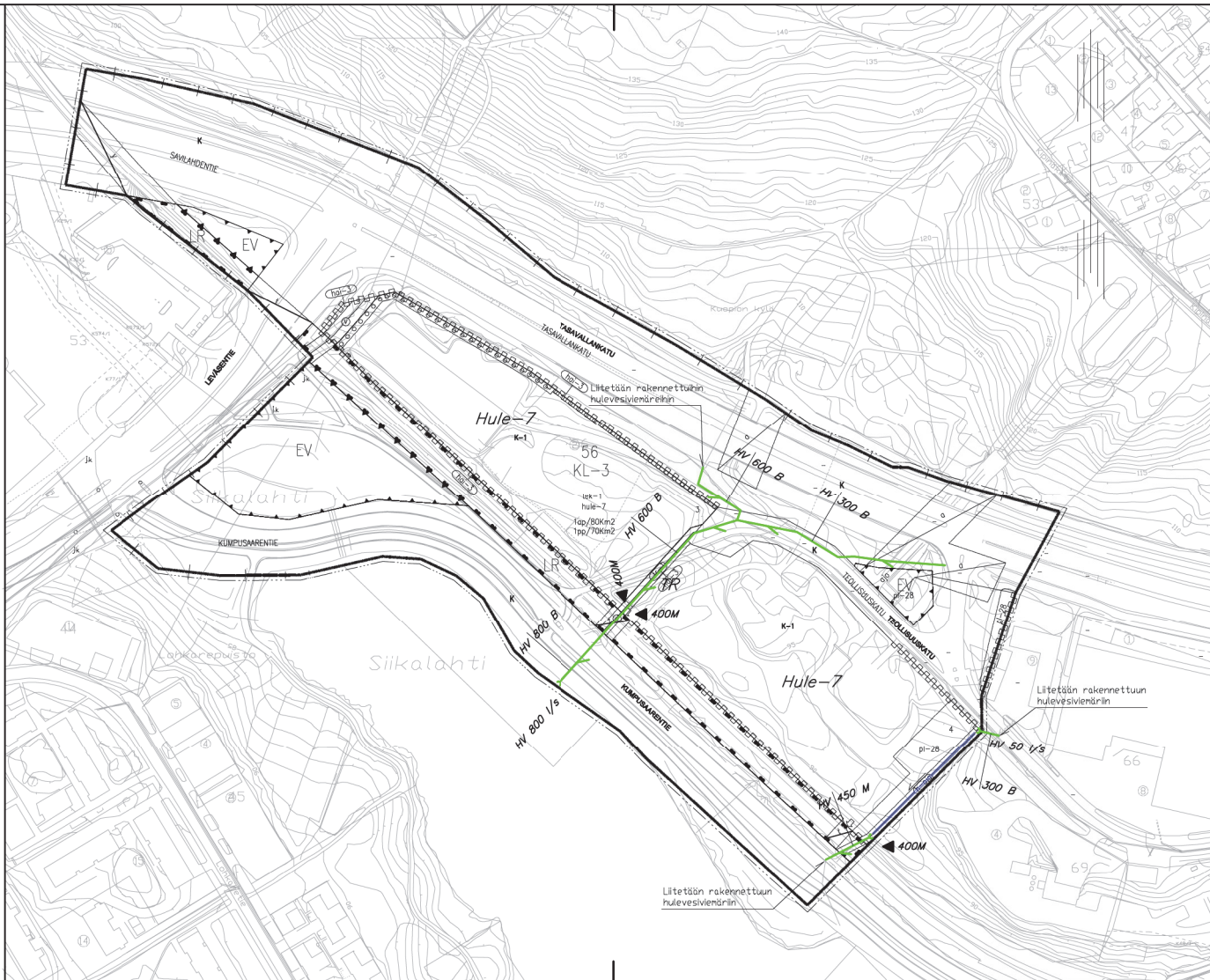










LIITE 14



MERKINTÄJEN SELITYKSET:

-  Hulevesiviemäri rakennettu
-  Hulevesiviemäri uusi
-  Avo-oja rakennettu
-  Avo-oja uusi
-  TR Tulvareitti
-  Hule-7 Hulemääräys
-  HV xx I/s Hulevesivirtaama
-  Huleveden raja-kohta

KORKEUSJÄRJESTELMÄ N2000
 KOORDINAATTIJÄRJESTELMÄ ETRS-GK27

Liite on allekirjoitettu koneellisesti Kuopion kaupungin osianhallintajärjestelmässä.
 Allekirjoituksen oikeellisuuden voi todentaa kirjastosta.

C			
B			
A			
MUUTOS/TRYÖDHYS		PÄIVÄYS	NIMI
Kohde	HAAPANIEMI B TASAVALLANKADUN YRITYSALUE HULEVESIEN HALLINNAN YLEISSUUNNITELMA	Piirustuksen sisältö	Mittakaava
		ASEMAPIIRUSTUS	1:2000
		Piirustusjohdaja	HULEVESI
		Päiväys	Suunn. alue
		27.4.2021	
		Hyv.	As.nro
		A. RÄSÄNEN	XXXX/2021
		Asemak.tark.	
		Suunn./sark.	Piir. nro
		J. LAAKSOVIITA	
		Piir.	

KUOPION KAUPUNKI, KAUPUNKIYMPÄRISTÖN PALVELUALUE
 KAUPUNKISUUNNITTELUPALVELUT
KUNNALLISTEKINEN SUUNNITTELU
 PL 1097 (SUOKATU 42) 70111 KUOPIO
 Puhelin (017) 182 111, www.kuopio.fi