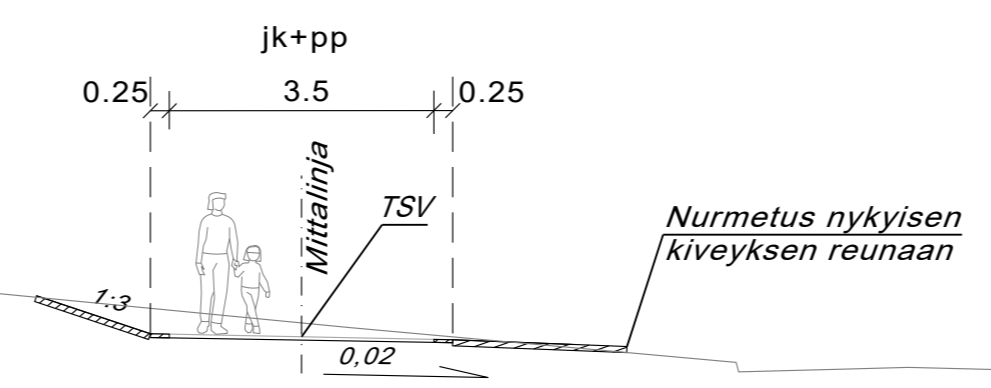
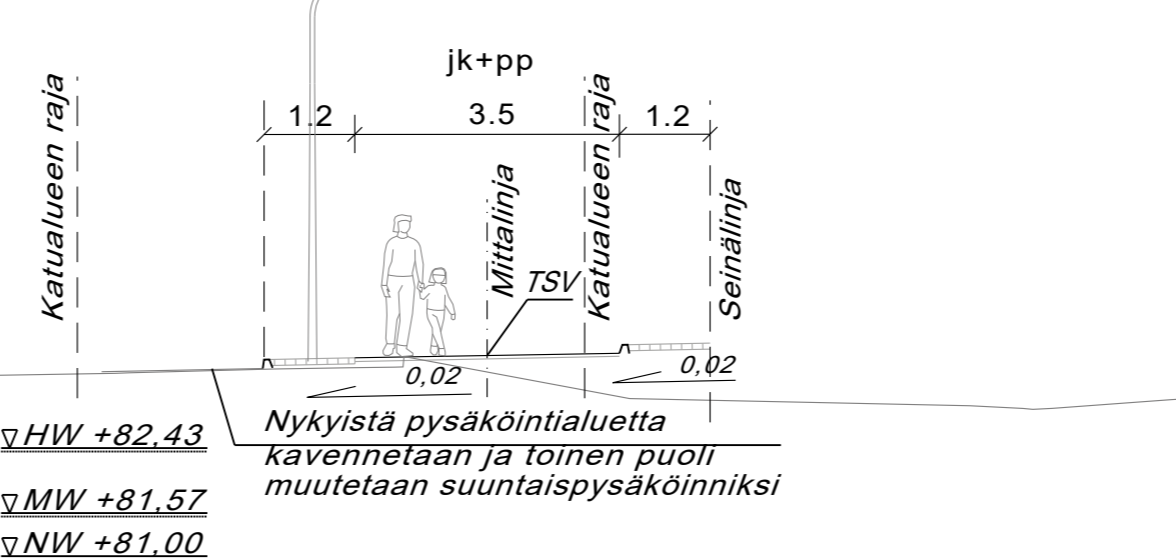


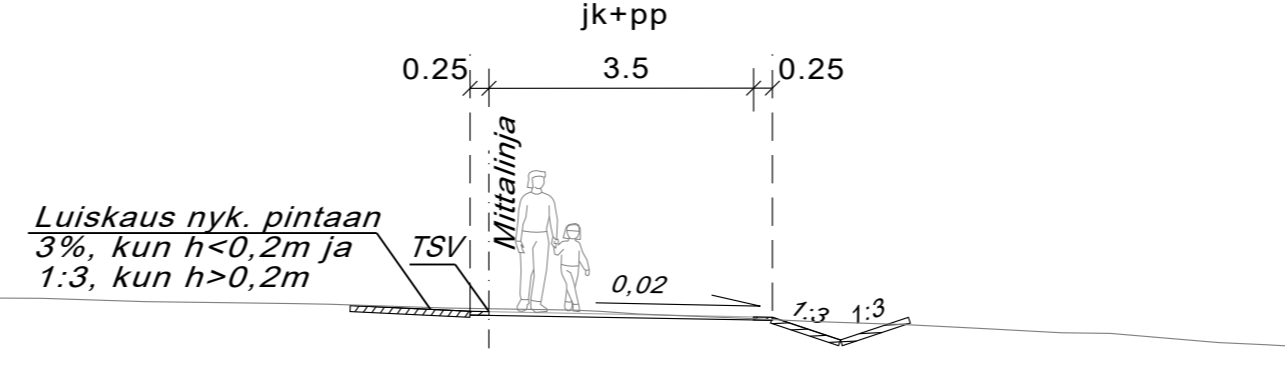
Tyypipoikkileikkaus A-A



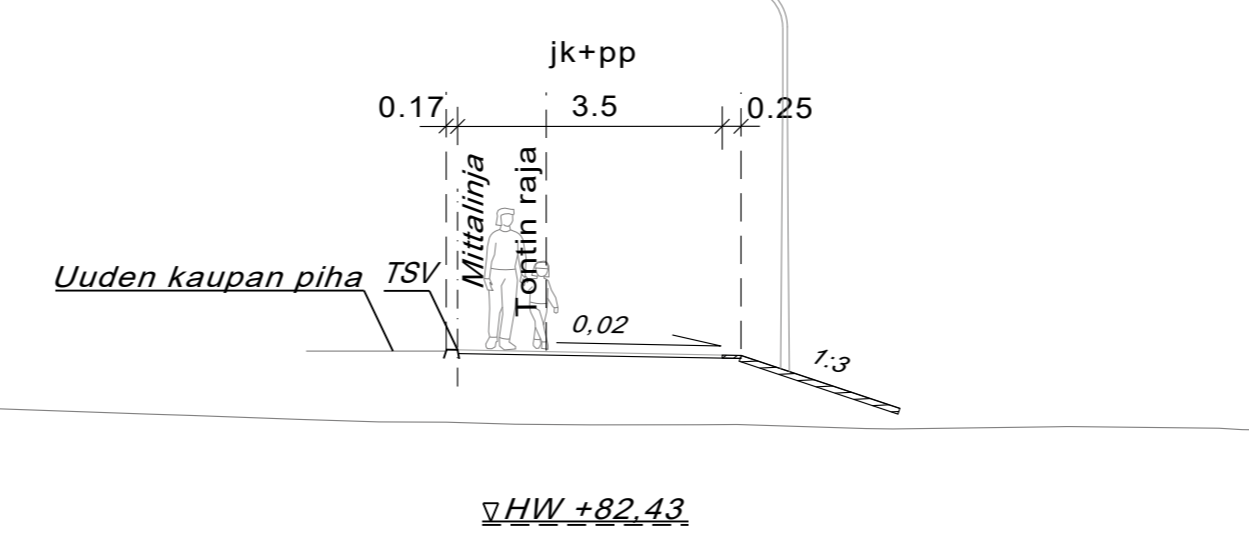
Tyypipoikkileikkaus B-B



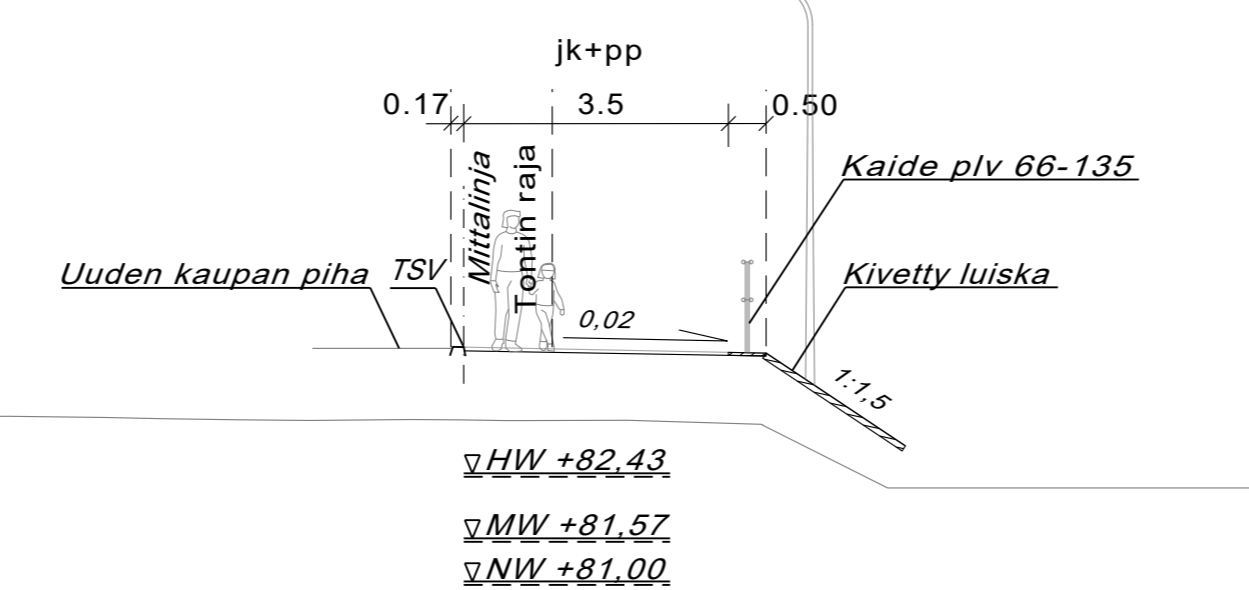
Tyypipoikkileikkaus C-C



Tyypipoikkileikkaus D-D

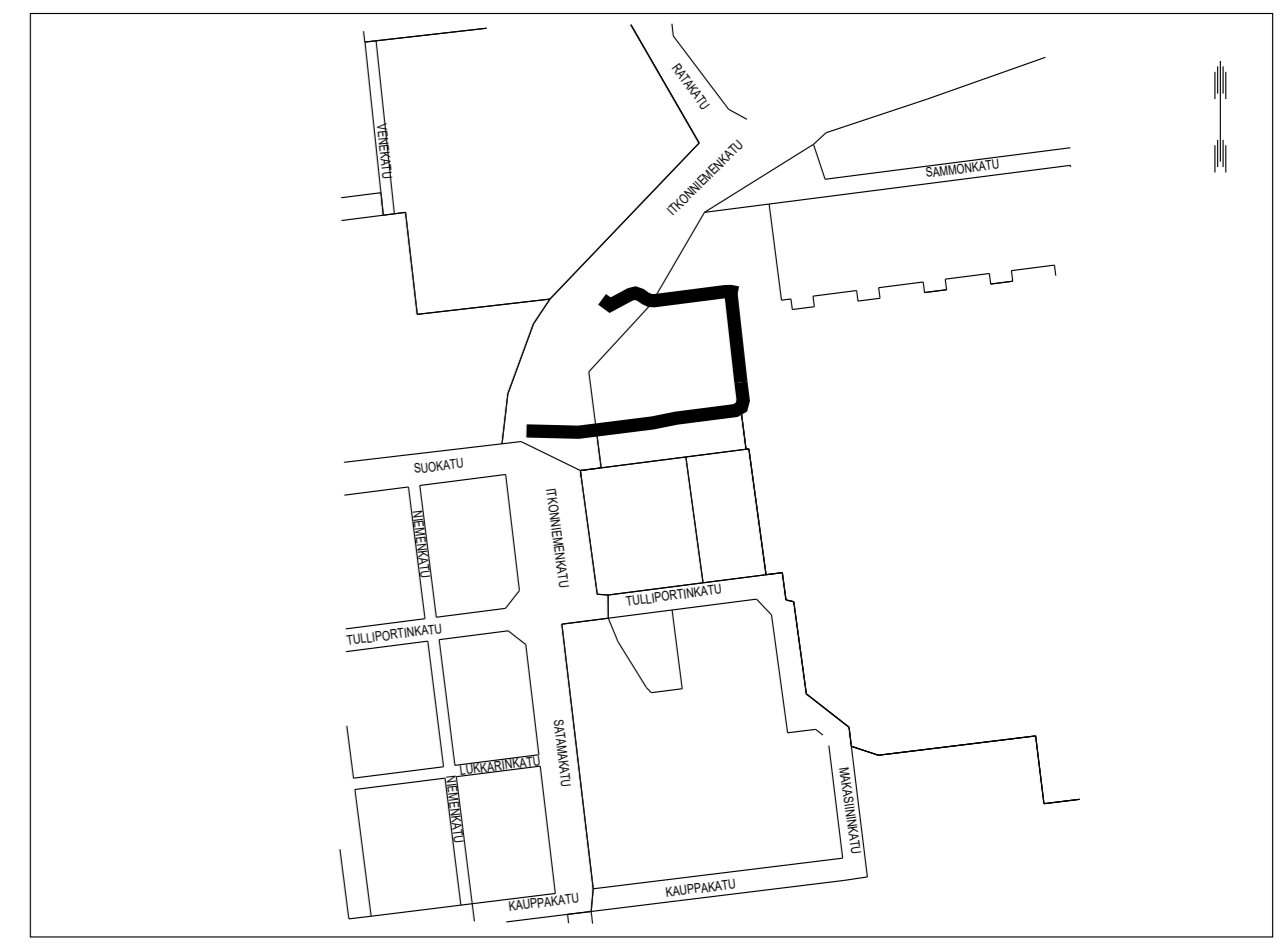


Tyypipoikkileikkaus E-E



MERKINTÖJEN SELITYKSET

- 42 Korttelin numero
- ① Tontin numero
- KL-5 Asemakaavan mukainen alueen käyttötarkoitus
- ²⁹ Rajapyykki ja pyykin numero
- Tonttiviiva
- 89.0 Maanpinnan korkeus, nykyinen
- N=6976950 Koordinaattiristit
- E=2735350
- ⇨ Pohjoisuoli
- ✕ Nyk. valaisinpylväs
- Nyk. rakennus
- ☁ Säilyvä lehti/havupuu, mitattu
- ✕ Poistettava puusto
- ☼ Istutettava puu
- Nykyinen rumpu
- Hulevesiviemärit, nykyiset
- Hulevesikaivo, nykyiset
- ⁴⁰² Korkomerkinnot, suunnitellut
- 450 Mittalinja
- R=6 Kaarresäde
- A A Leikkausmerkintä
- Suunniteltu hulevesiviemäri
- Suunniteltu hulevesikaivo
- ✕ Uusi valaisinpylväs
- Suojatie/ pyörätien jatke
- Nurmi
- Kiveys
- Asfaltti, kevyenliikenteenväylä
- Kiviheitoke
- Maisemanurmi
- Metsä
- Kivituhka
- Penkki
- Roska-astia
- Kaide
- Suunnitelma-alueen raja



LUONNOS 4.10.2021

KORKEUSJÄRJESTELMÄ N2000
KOORDINAATTIJÄRJESTELMÄ ETRS-GK27

Lite on allekirjoitettu koneellisesti Kuopion kaupungin asianhallintajärjestelmässä.
Allekirjoituksen oikeellisuuden voi todentaa kirjaamosta.

MUUTOS/TÄYDENNYS	PÄIVÄYS	NIMI
C		
B		
A		
Kohde		
VAHTIVUORI 2, MALJALAHTI 3	Piirustuksen sisältö	Mittakaava
	ASEMAPIIRUSTUS	1:500
	POIKKILEIKKAUS	1:100
KATU- JA HULEVESISUUNNITELMA		
Piirustustaji		
KATU- JA HULEVESISUUNNITELMA		
Päiväys 13.10.2021	Suunn. alue 101	
Hv. A. RÄSÄNEN	As. ero 9217/2021	
Asemak. tark. P. SONNINEN	Projektinro KS0129	
PL 1097 (SUOKATU 42), 70111 KUOPIO	Suunn./tark. V.-V. PÄÄKKÖNEN	Piir. ero 101
(017)82 111, www.kuopio.fi		
Pist.		
S.PAILAMO	13.10.2021	
J.TUUNAINEN	13.10.2021	
SITOWISE		
Kauppakatu 28 70110 KUOPIO P. 020 747 6000 / F. 020 747 6111		