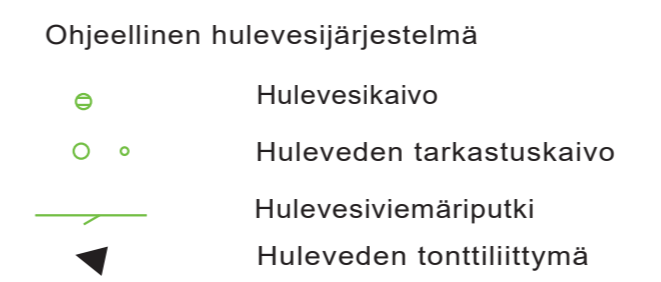
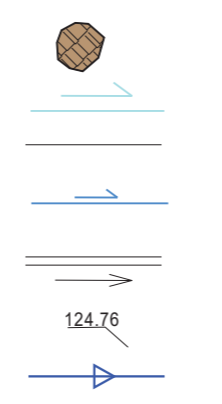
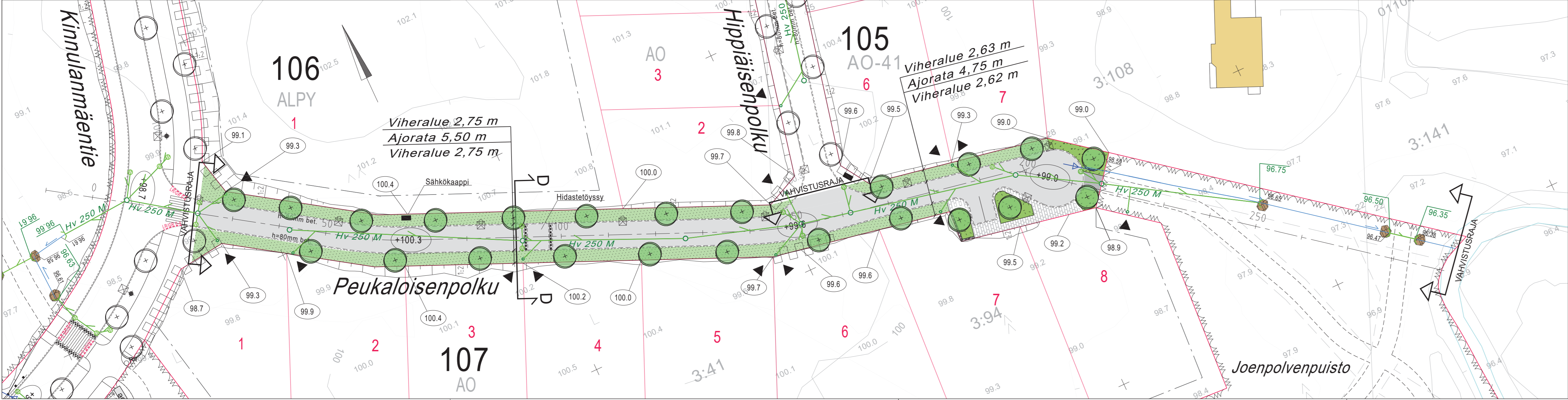


MERKINTÖJEN SELITYKSET

- 50 Mittalinja, paalutus ja paalulukema
- +100.3 Kadun likim. korkeusasema (TSV)
- 98.5 Tontin likim. nurkkakorko
- Vahvistusraja
- Tyypipoikkileikkaus
- 22 Kortteli
- Tonttiviiva
- Valaisinpylväs
- Jakokaappi aluevarauksella
- Ajorata, asfalttipäällyste yhdistetty jalankulku- ja pyöräilyväylä asfalttipäällyste
- Betonikivi
- Nurmi
- Maisemanurmi
- Pensas, matala
- Kuorikate
- Istutettava lehtipuu
- Graniittinen ylijättävä reunakivi
- Graniittinen luiskattu reunakivi (LR170)
 - Numero osoittaa reunatuen näkymän (cm)
- Hidaste



Suunnitelma-aineisto © Kuopion kaupunki 2021



KORKEUSJÄRJESTELMÄ N2000
 KOORDINAATTIJÄRJESTELMÄ ETRS-GK27
 Liite on allekirjoitettu koneellisesti Kuopion kaupungin asianhallintajärjestelmässä.
 Allekirjoituksen oikeellisuuden voi todentaa kirjaamosta.

MUUTOSITÄYDENNYS		PÄIVÄYS	NIMI
Kohde	Piirustuksen sisältö	Mittakaava	
HILTULANLAHTI 36	ASEMAPIIRUSTUS POIKKILEIKKAUKSET	1:500 1:100	
PEUKALOISENPOLKU			
VÄLILLÄ KINNULANMÄENTIE-HIPPIÄISENPOLKU			
Piirustuslaji		KATU- JA HULEVESISUUNNITELMA	
Päiväys	28.10.2021	Suunn. alue	259
Hyv.	Ari Räsänen	As.no	1596/2021
Tark.	Paula Pakarinen	Projektinro	0095
Suunn.		Piir. nro	5
Piirt.			
Suunn.alat	Työnro	Piirustusno	
TKA	1510062800	5	
hyv.		Muutos	
suunnittelija	piirt.	tark.	pvm
Tuomo Turunen	TaKai	Teemu Matilainen	28.10.2021



Ramboll Finland Oy
 Puutarhakatu 9
 70300 Kuopio
 puh. 020 755 611