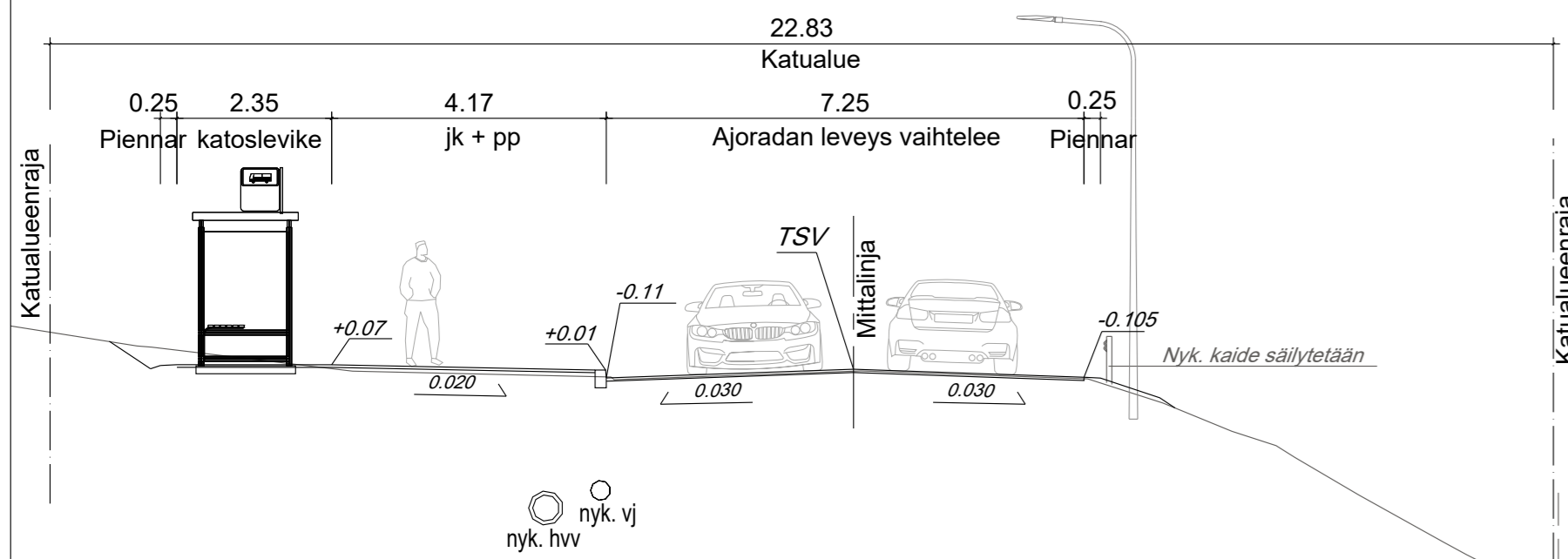
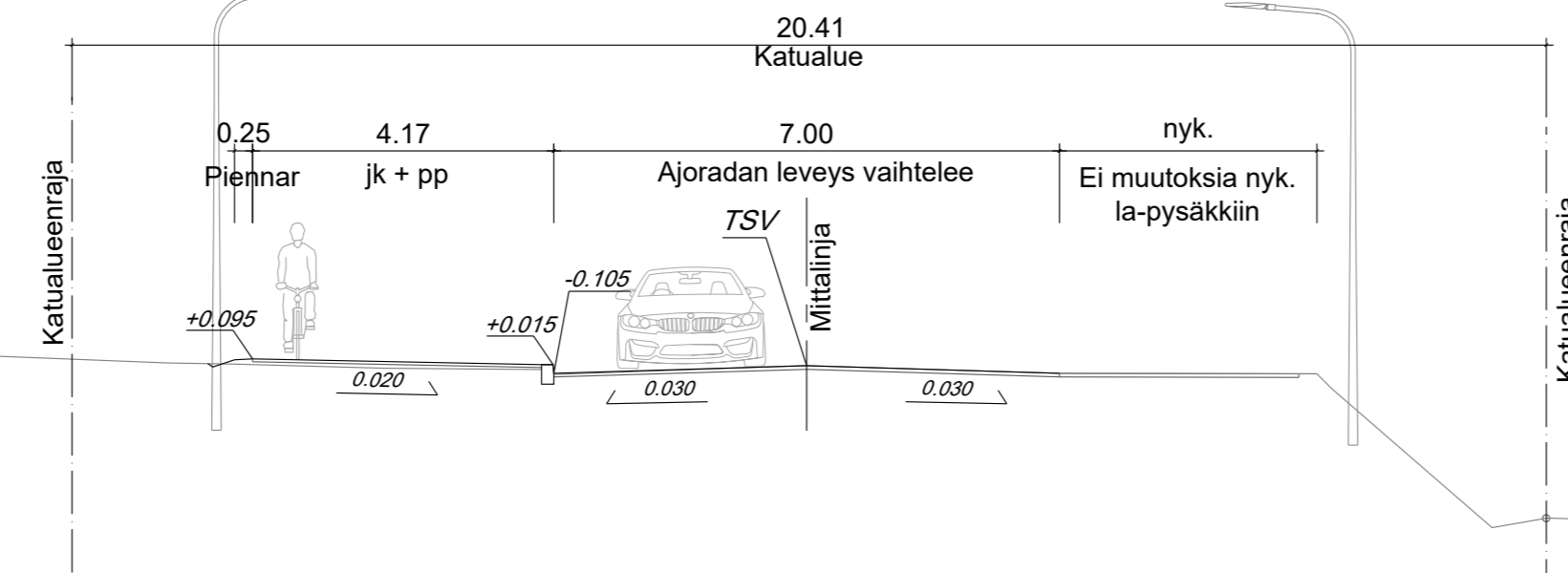


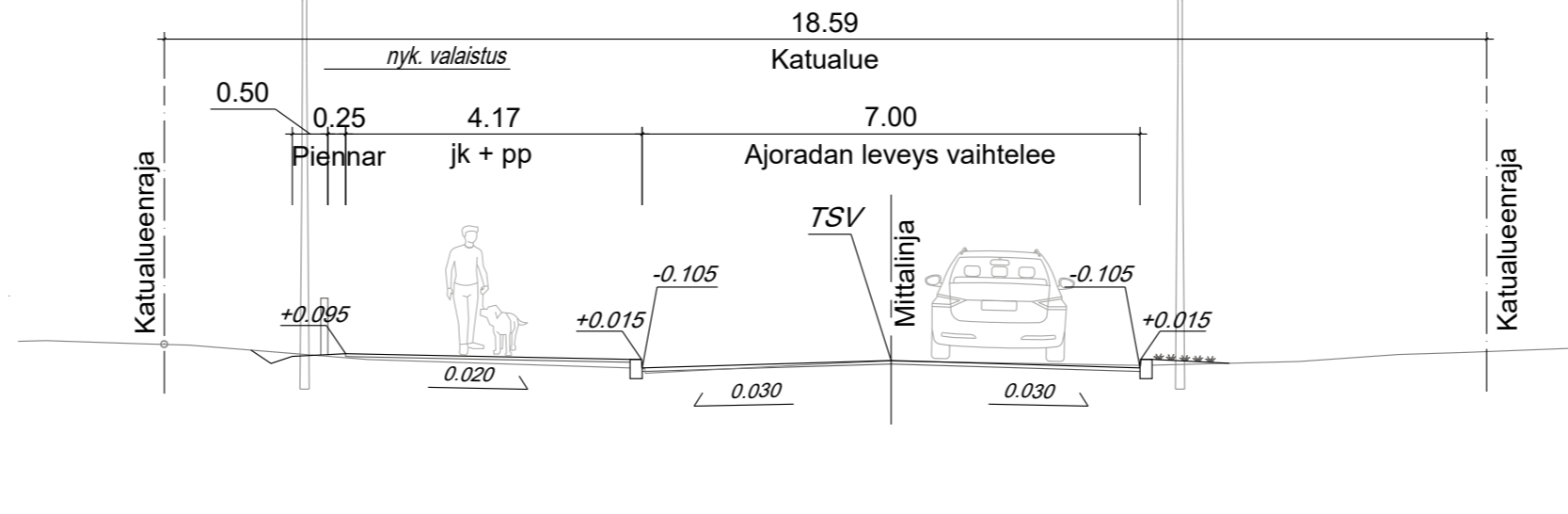
Tyyppipoikkileikkaus A - A



Tyyppipoikkileikkaus B - B



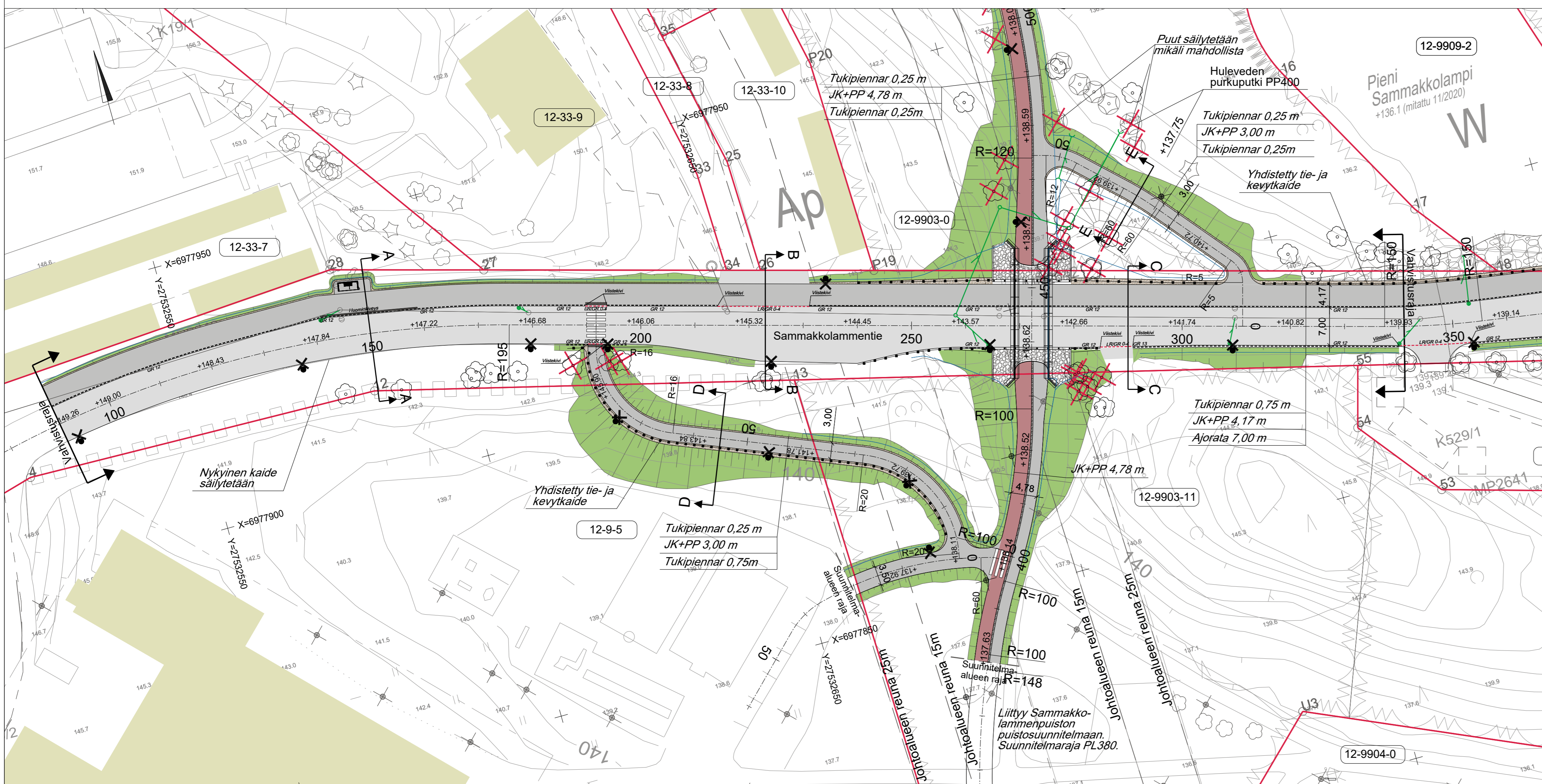
Tyyppipoikkileikkaus C - C



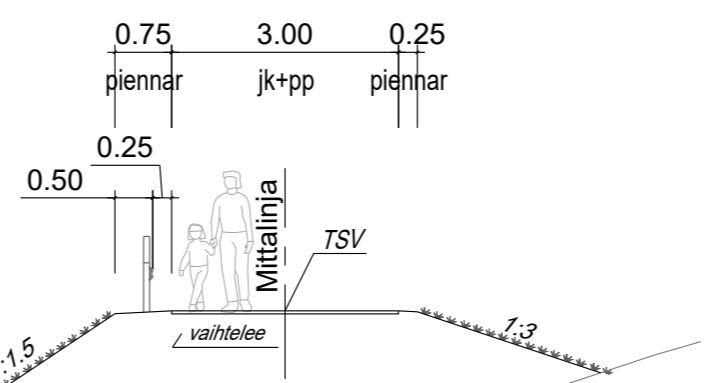
MERKINTÖJEN SELITYKSET

- Tontin raja
- Kiinteistönummus
- Rajapyykki ja rajapyykin numero
- Paalutusluku
- Leikkaus
- Uusi valaisin
- Suojatie
- Rakennus
- Poistettava valaisin
- Rakentamisen takia poistettavat puut
- Luontoarvoltaan merkittävä puu, tavoitteena puun säilyminen
- Ojanpohja
- GR12 Graniittinen reunakivi (näkyvän osan korkeus)
- GR3 Graniittinen madallettu reunakivi
- LR/GR 0.4 Graniittinen luiskattu reunakivi
- Yhdistetty tie- ja kevytkaide
- Asfaltti, ajorata
- Asfaltti, jk+pp
- Asfaltti, pyöräily
- Kiveys, valkoinen
- Kenttäkivi
- Nurmetus / pensasistutus (istutukset suunnitellaan rakennussuunnitelman yhteydessä)
- Sora
- Ohjeellinen hulevesijärjestelmä
- Hulevesikaivo
- Huleveden tarkastuskaivo
- Hulevesiviemäriputki
- Hulevesirumpu

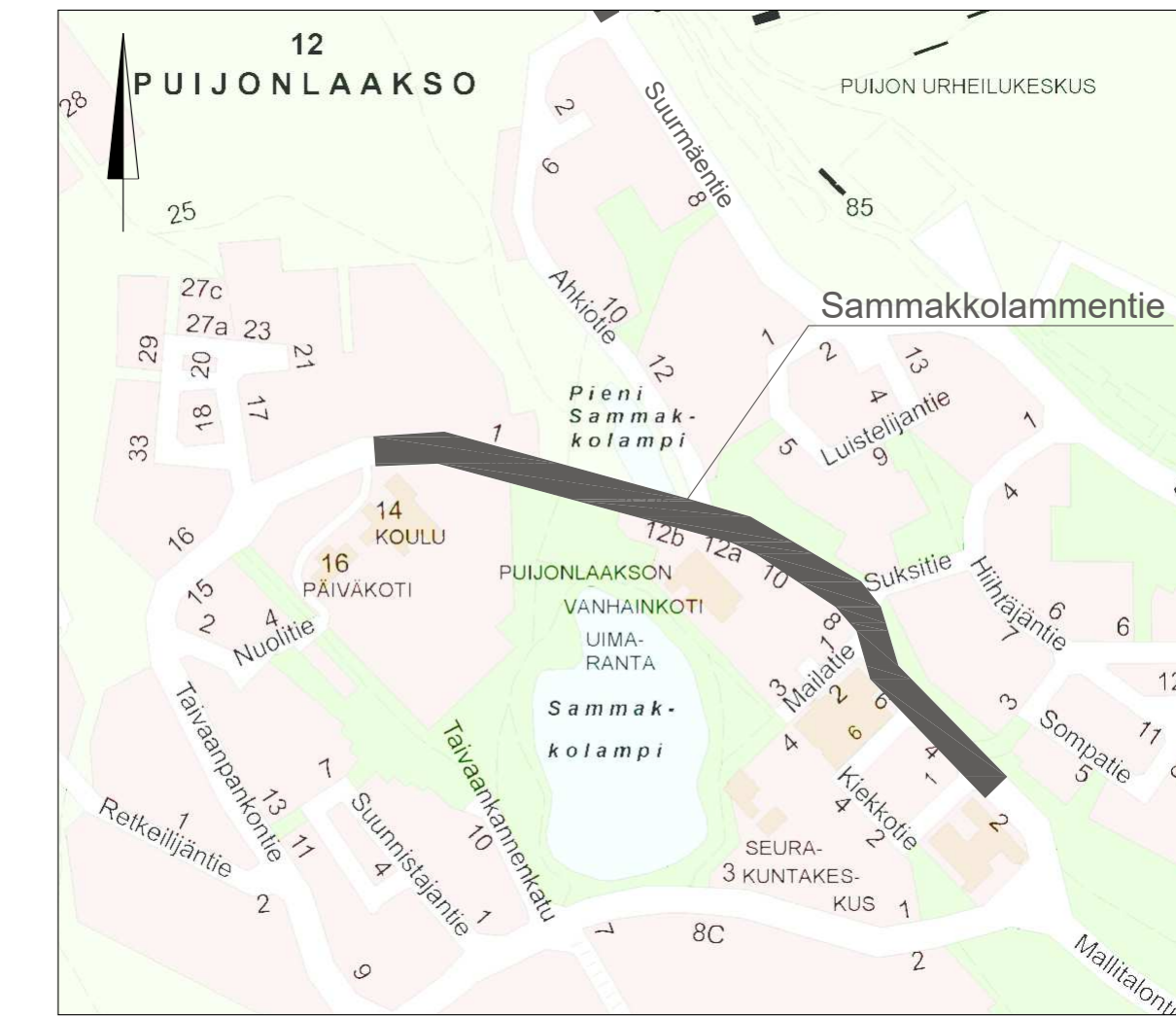
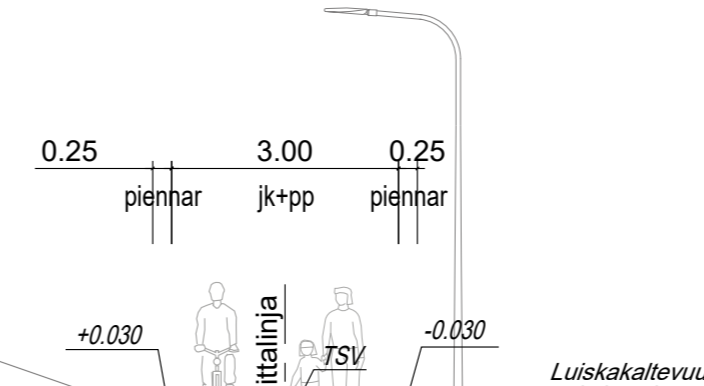
Pohjoisuoli



Tyyppipoikkileikkaus D - D



Tyyppipoikkileikkaus E - E



Nykyiset vesihaltuudet © Kuopion Vesi 2022
Muu suunnitelma-aineisto © Kuopion kaupunki 2022
KORKEUSJÄRJESTELMÄ N2000
KOORDINAATTIJÄRJESTELMÄ ETRS-GK27
Liite on allekirjoitettu koneellisesti Kuopion kaupungin asianhallintajärjestelmässä.
Allekirjoituksen oikeellisuuden voi todentaa kirjaamosta.

C			
B			
A			
MUUTOSTÄYDYNYS		PAIKAYKS	NIMI
Könde			
PUJONLAAKSO 12			
SAMMAKKOLAMMENTIE VÄLILLÄ KATU- JA HULEVESISUUNNITELMA			
ASEMAPIIRUSTUS POIKKILEIKKAUKSET		Mittakaava	1:500
			1:100
Päiväys		10.1.2022	Suom. alse
Päiväys		10.1.2022	111
Asiak. tek.		A. RASÄNEN	Asio
Asiak. tek.		P. PAKARINEN	Projekti
Suom. tark.			0046
Pit.			1
J.LILJURKONEN			10.1.2022
S.PALAMO			10.1.2022
<p>SITOWISE Kaupunkitietojen ja suunnittelun palvelut Kaupunkitietojen ja suunnittelun palvelut P. 020 747 6000 / F. 020 747 6111</p>			