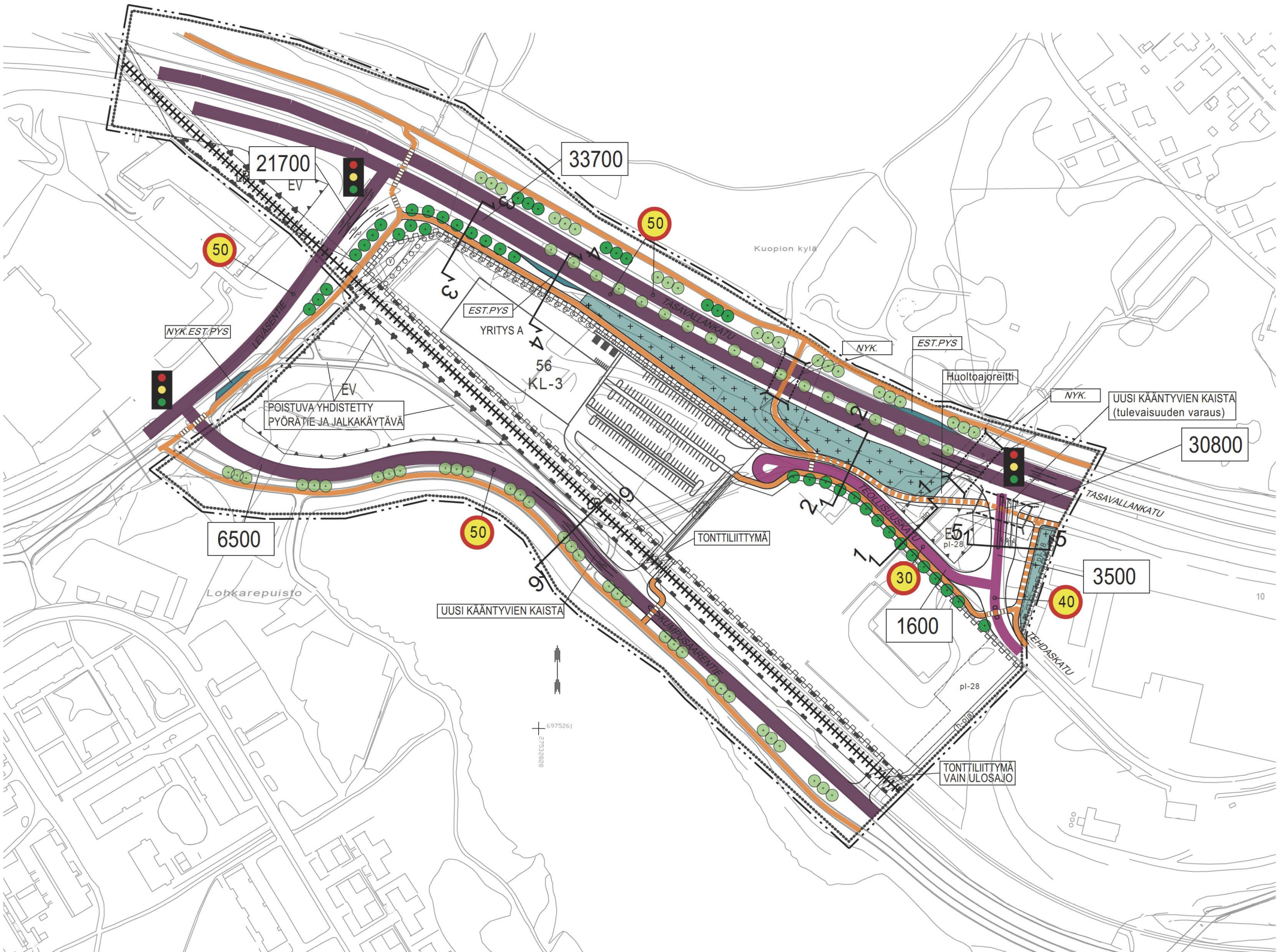


KORKEUSJÄRJESTELMÄ N2000
 KOORDINAATTIJÄRJESTELMÄ ETRS-GK27

C			
B			
A			
	MUUTOS/TÄYDENNYS	PÄIVÄYS	NIMI
Kohde <i>HAAPANIEMI 008</i> 875 TASAVALLANKADUN YRITYSALUE <i>LIIKENNEVERKKOSUUNNITELMA</i>		Piirustuksen sisältö <i>ASEMAPIIRUSTUS</i> <i>POIKKILEIKKAUKSET</i>	Mittakaava <i>1:2000</i> <i>1:100</i>
		Piirustuslaji LIIKENNE	
KUOPIO KAUPUNKISUUNNITTELUPALVELUT, KUNNALLISTEKNIINEN SUUNNITTELU PL 1097 (SUOKATU 42), 70111 KUOPIO (017)182 111, www.kuopio.fi		Päiväys <i>27.4.2021</i>	Suunn. alue <i>105</i>
		Hyv.	As.nro
		Asemak. tark.	Projektinro
		Suunn./Tark. <i>M.NISKANEN</i>	Piir. nro
		Piirt. <i>A-M.KORHONEN</i>	<i>1</i>



21700
EV

33700

50

50

NYK.EST.PYS

EST.PYS

YRITYS A

56
KL-3

NYK.

EST.PYS

Huoltoajoreitti

NYK.

UUSI KÄÄNTYVIEN KAISTA
(tulevaisuuden varaus)

30800

POISTUVA YHDISTETTY
PYÖRÄTIE JA JALKAKÄYTÄVÄ

6500

50

TONTTILIITTYMÄ

30

3500

Lohkarepuisto

UUSI KÄÄNTYVIEN KAISTA

1600

40

TONTTILIITTYMÄ
VAIN ULOSAJO

6975261
3732828

Kuopion kylä

TASAVALLANKATU

TASAVALLANKATU















VEHDASKATU

pi-28

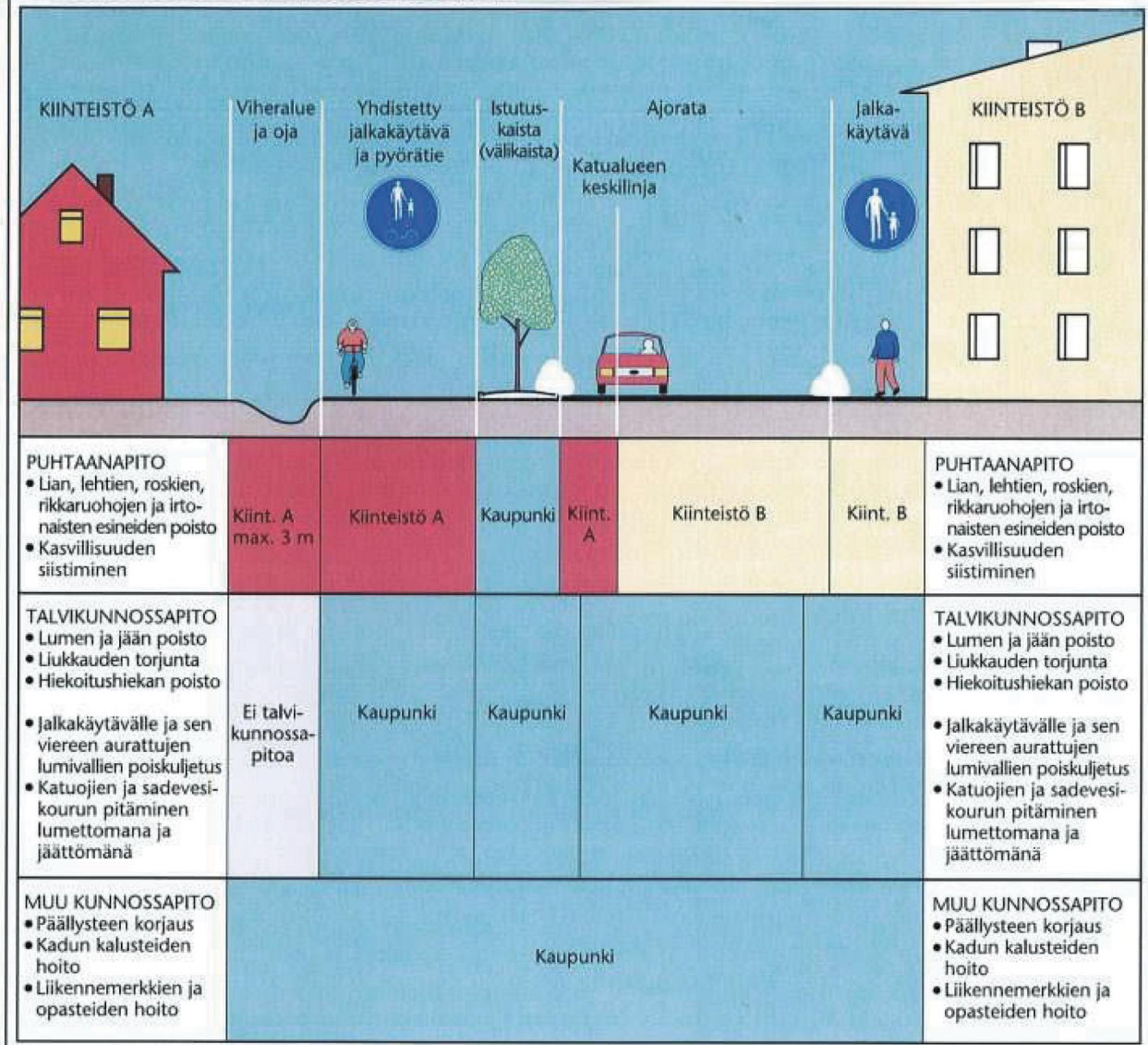
pi-28

pi-28

MERKINTÖJEN SELITYKSET

	Pääkatu (kunnossapitoluokka 1)
	Kokoojkatu (kunnossapitoluokka 2)
	Yhdistetty pyörätie ja jalkakäytävä
	Yhdistetty pyörätie ja jalkakäytävä Mahdollinen tulevaisuuden väylä
	Katupuut, nykyiset
	Katupuut, uudet
	Rautatievaraus
	Esteetön bussipysäkki
	Nopeusrajoitus
	Ennustettu liikennemäärä (ajoneuvoa/vrk)
	Ali/ylikulku
	Mahdollinen tulevaisuuden alikulku
	Leikkaus
	Metsitys

KADUN KUNNOSSA- JA PUHTAANAPITOVASTUUT KUOPION KAUPUNKI

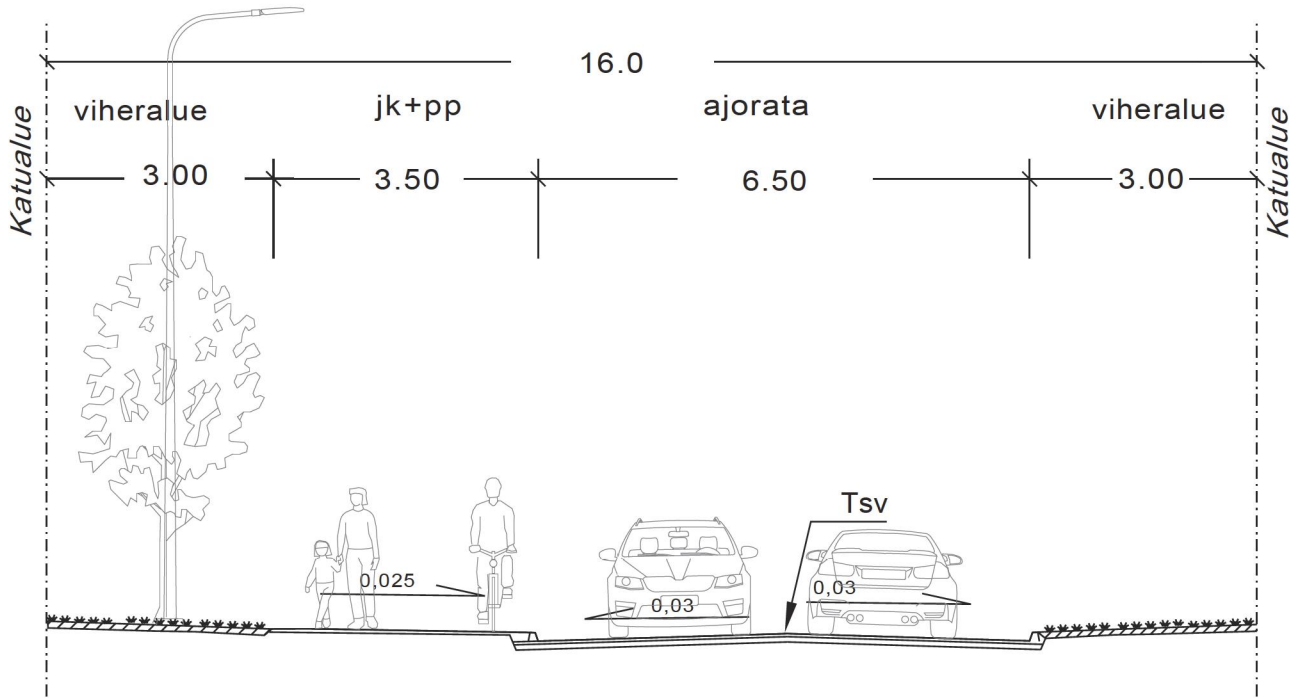


Liikennevaloristeys

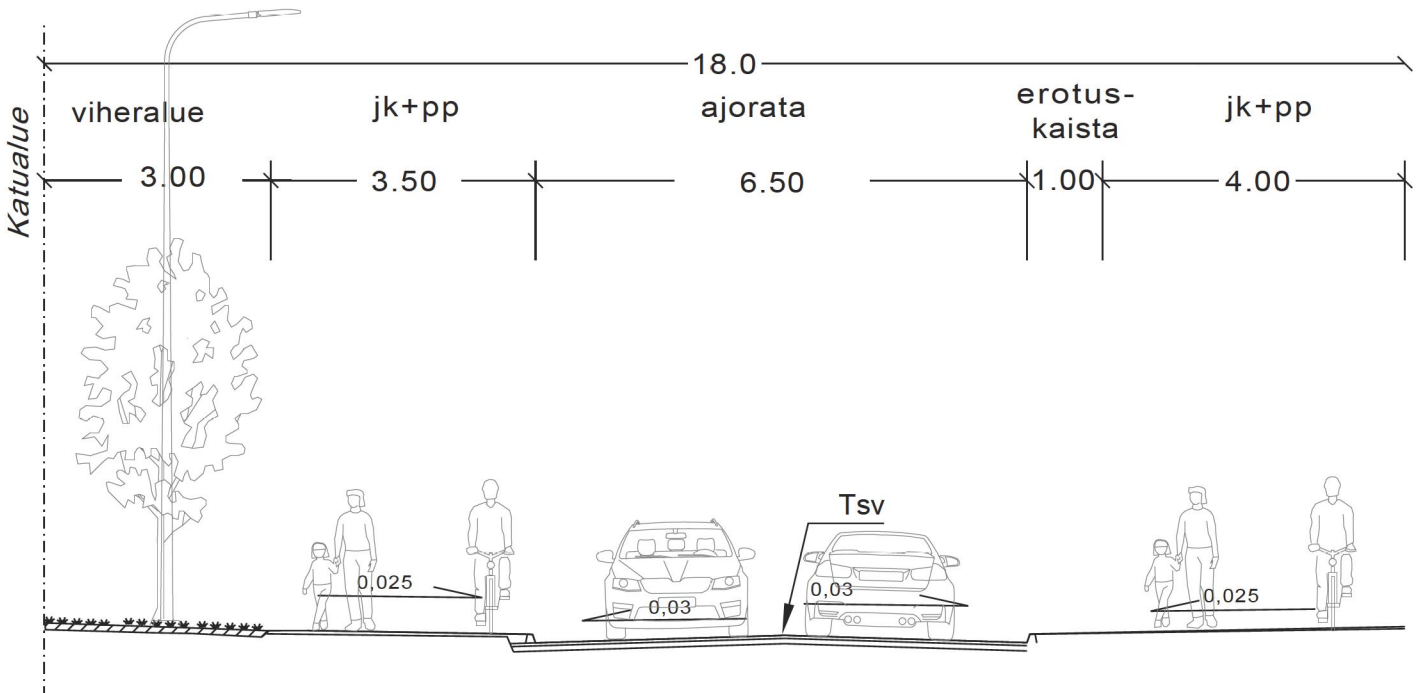


Suojatie

Tyyppipoikkileikkaus 1-1



Tyyppipoikkileikkaus 2-2

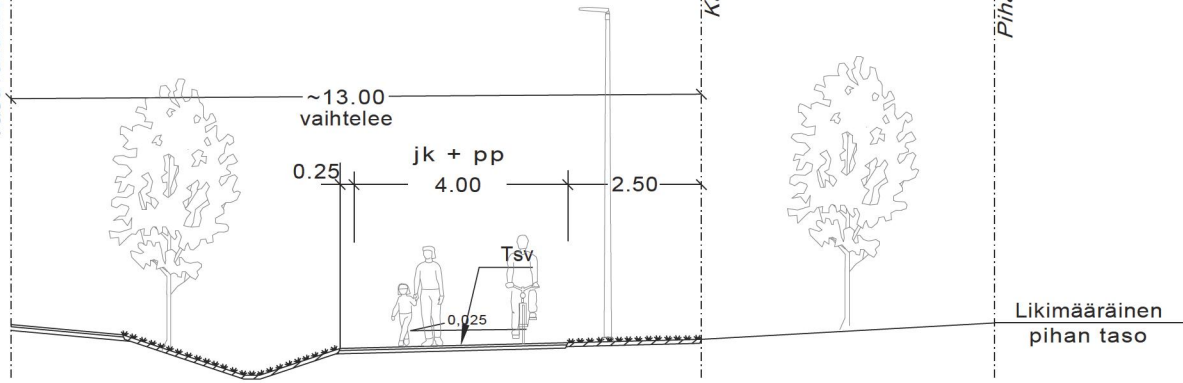


Tasavallankadun reuna

Tyyppipoikkileikkaus 3-3

Katualue

Pihan reuna

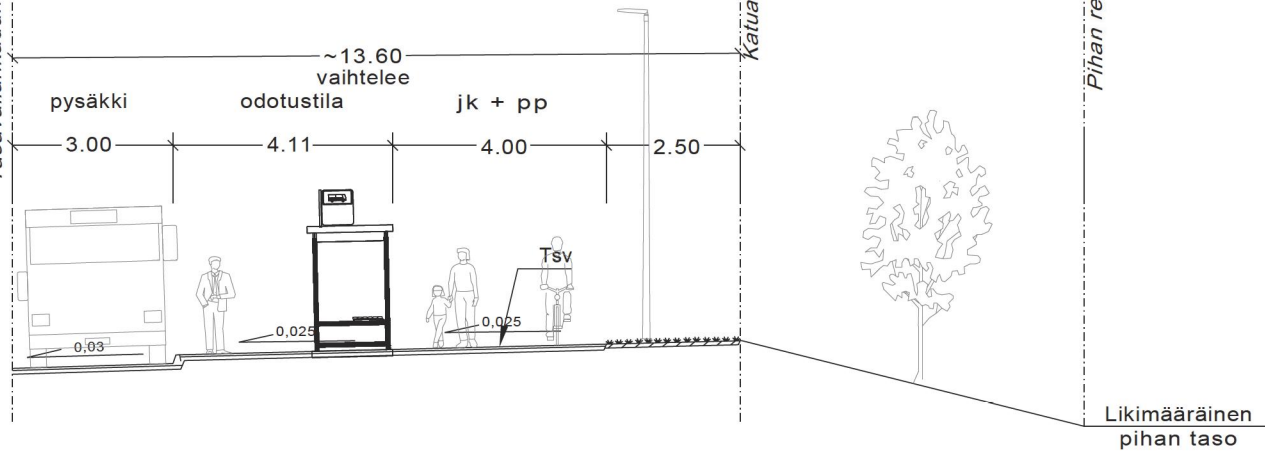


Tasavallankadun reuna

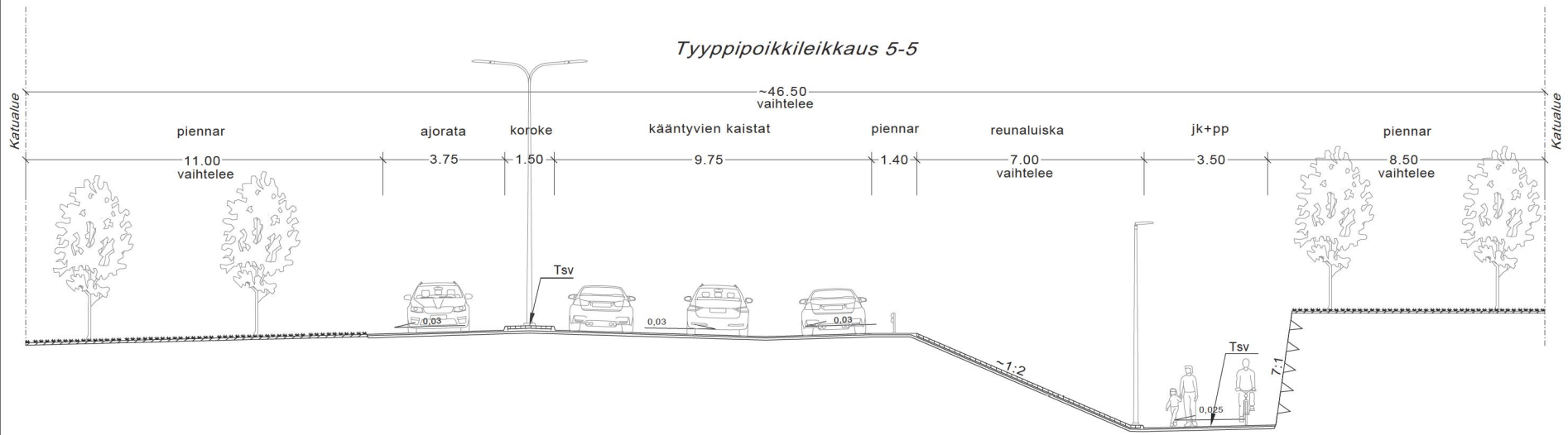
Tyyppipoikkileikkaus 4-4

Katualue

Pihan reuna



Tyyppipoikkileikkaus 5-5



Tyyppipoikkileikkaus 6-6

