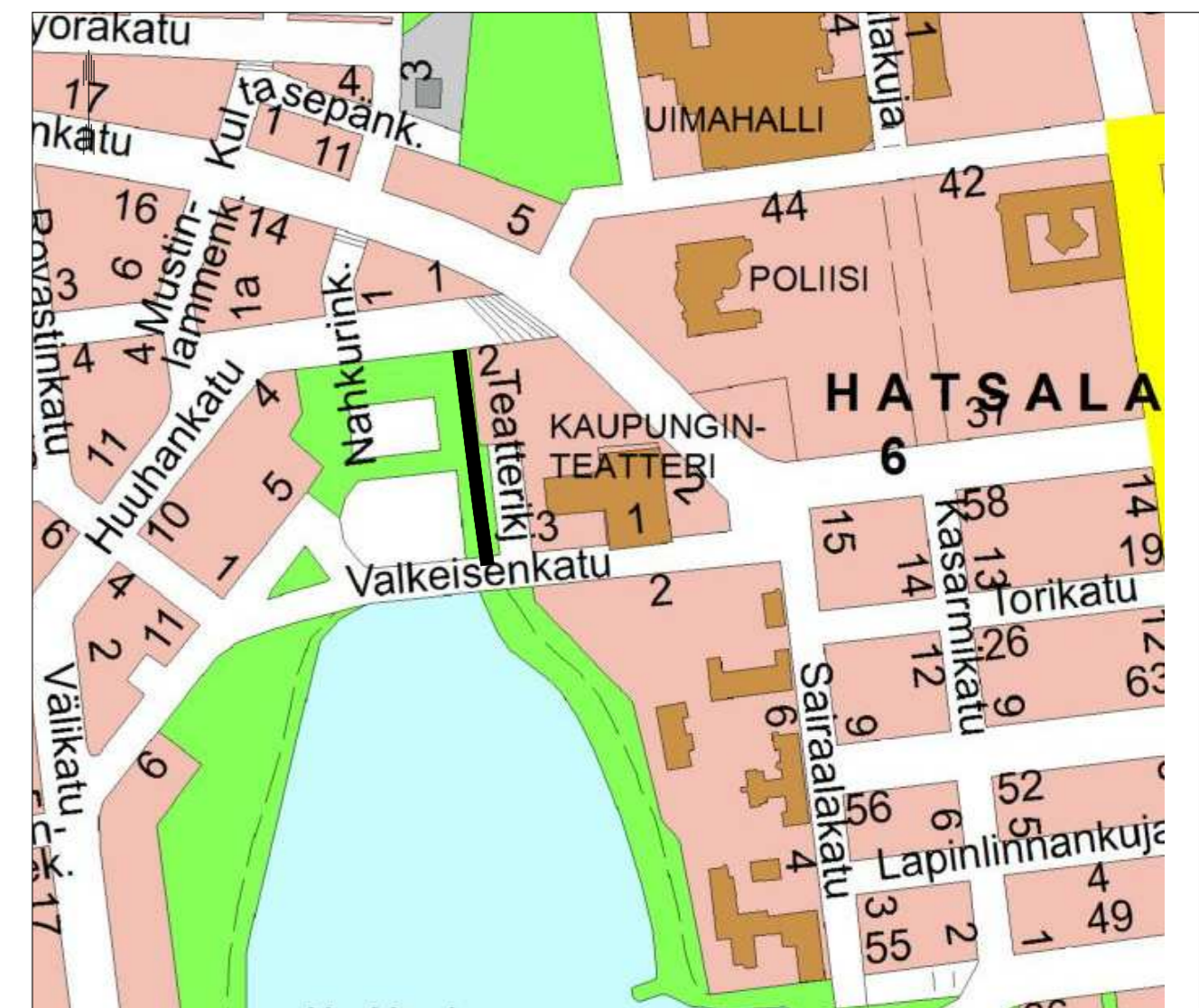
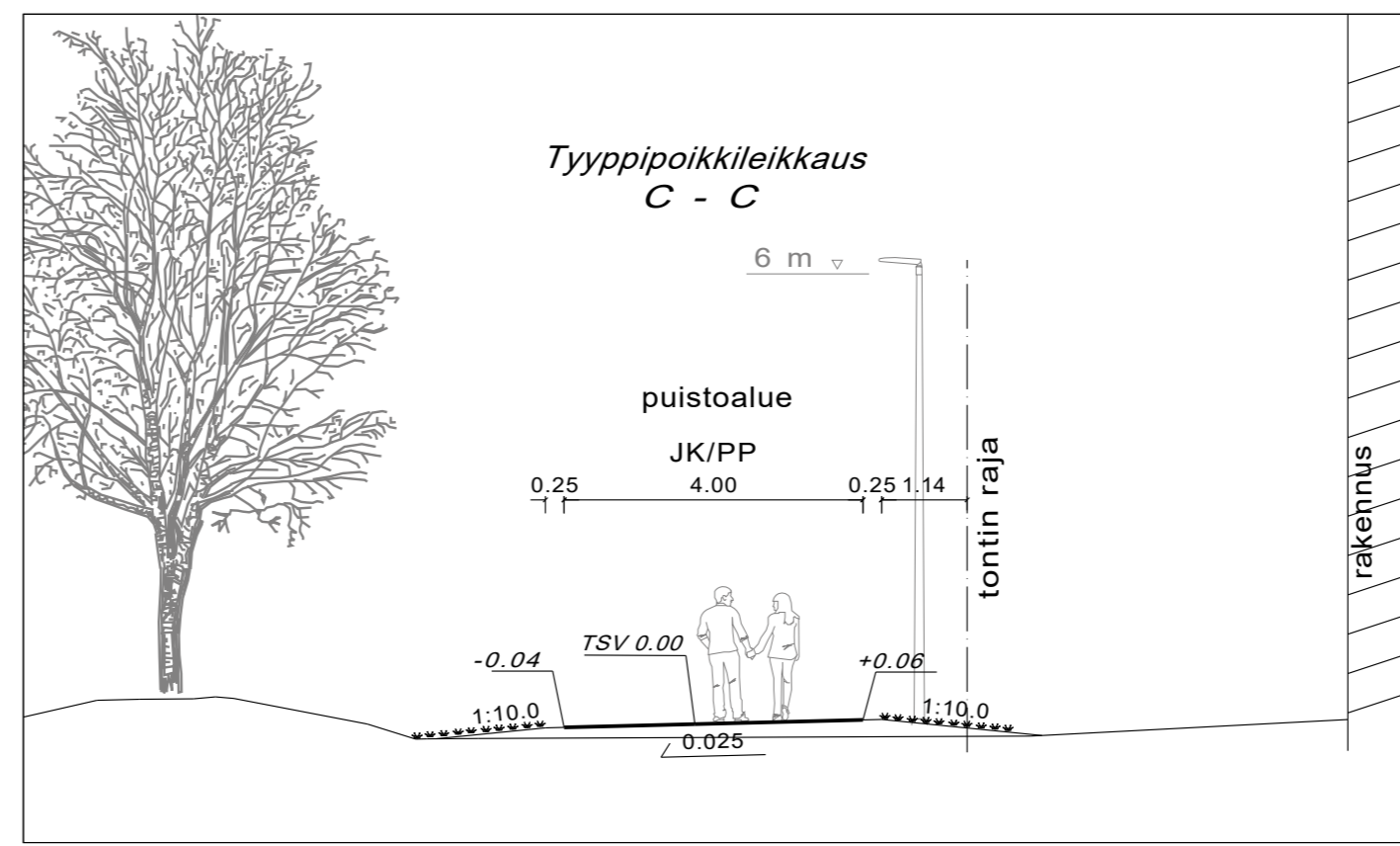
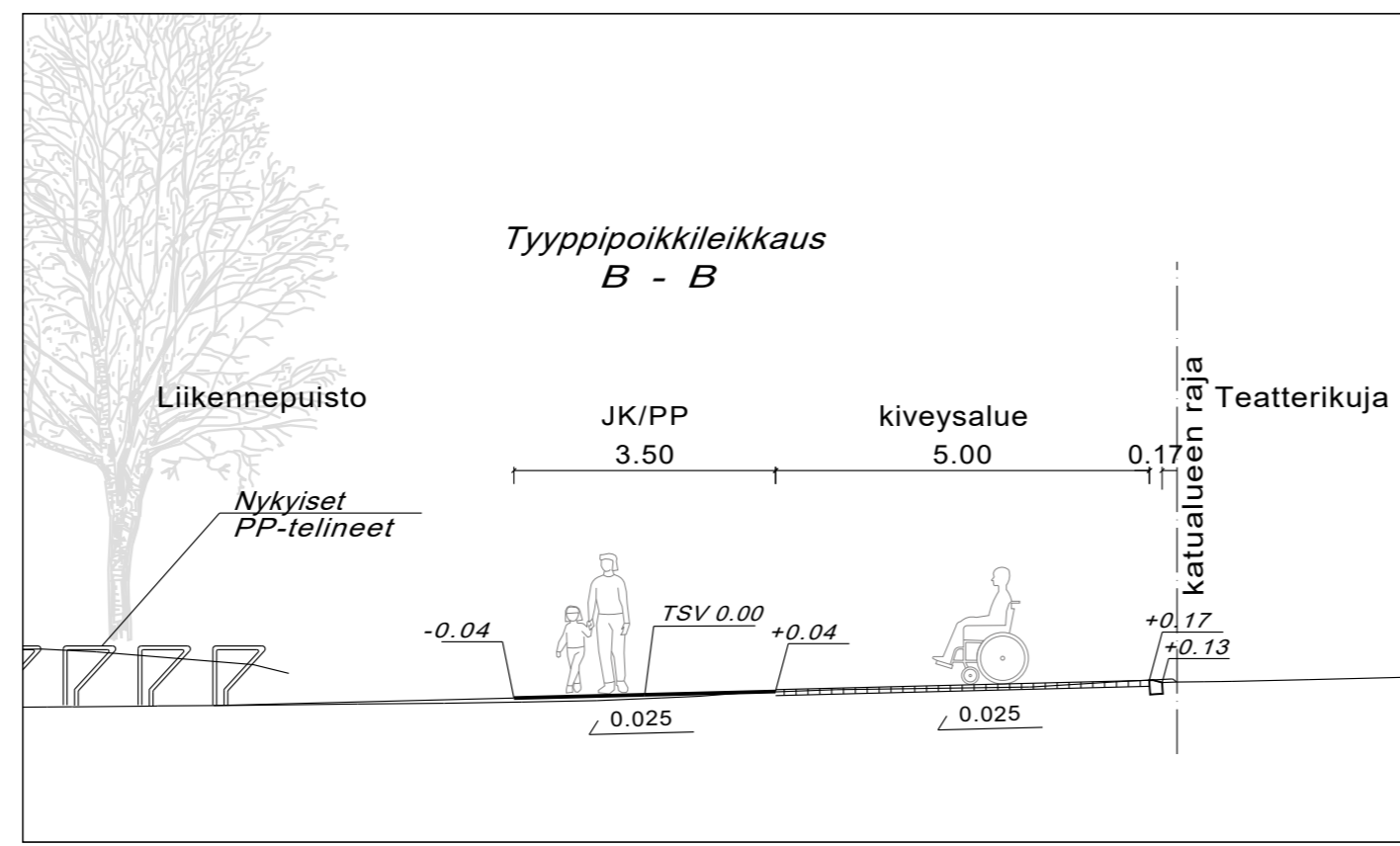
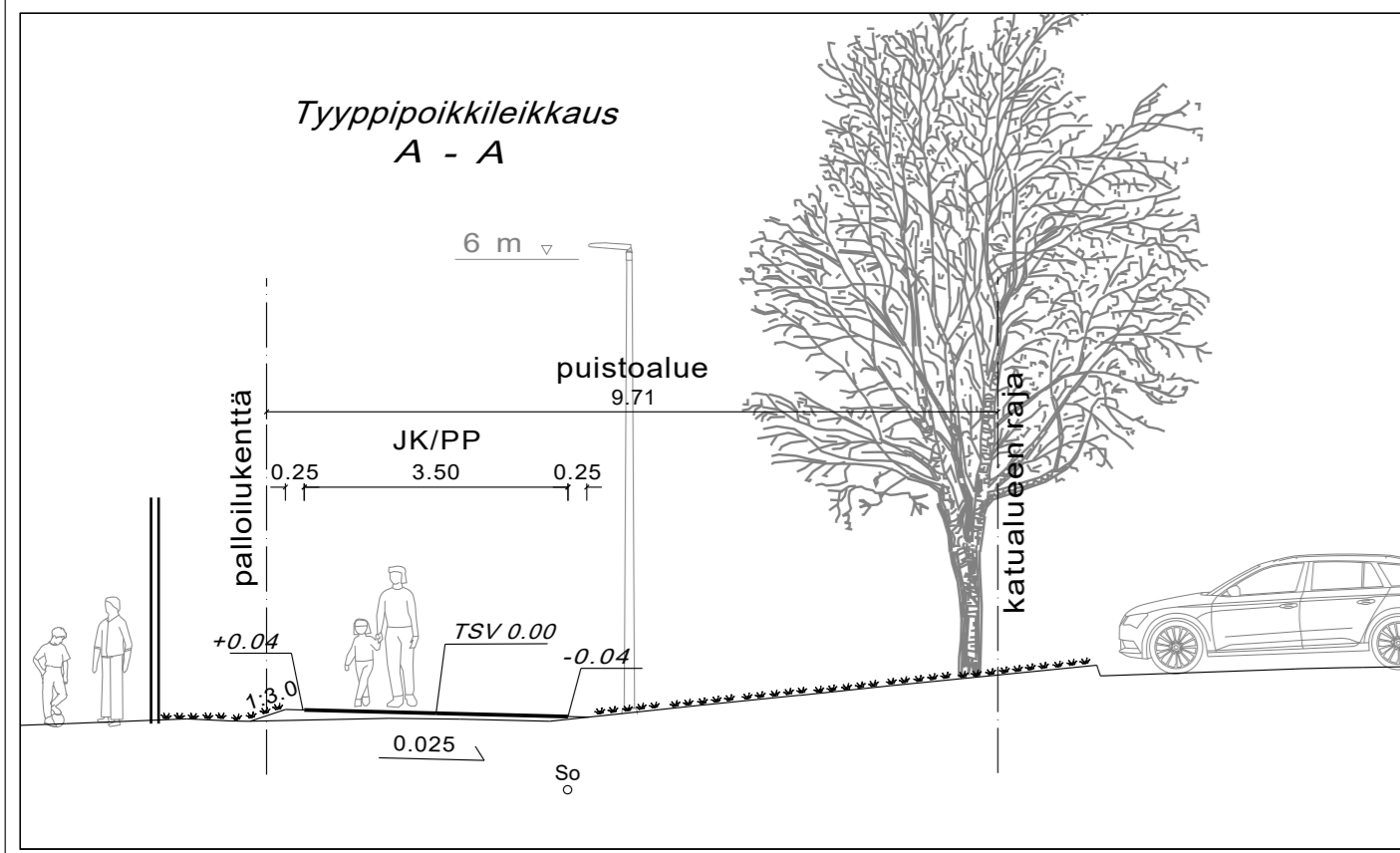


MERKINTÖJEN SELITYKSET

- Tontin/tilan raja ja rajapyykki
- Tontin/tilan numero
- Korttelin numero
- Rakennus
- Paalulinja
- Korkomerkinnot, suun.
- Leikkaus
- Luiskattu reunakivi
- Reunakivi 12cm
- Betonikivi
- Asfaltti, jk/pp
- Nurmikko
- Valaisin, suunniteltu
- Penkki ja roska-astia, suun.
- Hulevesiviemäri, nykyiset
- Hulevesikaivo, nykyiset
- Ohjeellinen hulevesijärjestelmä
- Hulevesiviemäri, suun.
- Hulevesikaivo, suun.
- Ojapainanne, suun.



Suunnitelma-aineisto © Kuopion kaupunki 2022
Koulun asemapiirustus © QVIM Arkkitehdit Oy 2022



KORKEUSJÄRJESTELMÄ N2000
KOORDINAATTIJÄRJESTELMÄ ETRS-GK27

Liite on allekirjoitettu koneellisesti Kuopion kaupungin asianhallintajärjestelmässä.
Allekirjoituksen oikeellisuuden voi todentaa kirjaamosta.

NUMERO	PAIVÄYS	NIMI
C		
B		
A		
MUUTOSTÄYDENNYS		
Kohde	Piirustuksen sisältö	Mittakaava
NIIRALA 007	ASEMAPIIRUSTUS	1:500
LIIKENNEPUISTON	POIKKILEIKKAUS	1:100
JALANKULKU JA PYÖRÄILYVÄYLÄ		
välillä Valkeisenkatu-Huhankatu		
Teatterikujan saattoalueen muutos		
Piirustuslaji	YLEISTEN ALUEIDEN SUUNNITELMA	
Päiväys	24.1.2022	Suunn. alue 102
Hyv.	A.RÄSÄNEN	As.nro 387/2022
Asemak. tark.	A.SILTAVUORI	Projekтинro 0136
Suunn./Tark.	K.TOIKKANEN	Piir. nro
Piir.	A-M.KORHONEN	1

KUOPIO

KAUPUNKISUUNNITTELUPALVELUT, KUNNALLISTEKINEN SUUNNITTELU
PL 1097 (SUOKATU 42), 70111 KUOPIO
(017)182 111, www.kuopio.fi