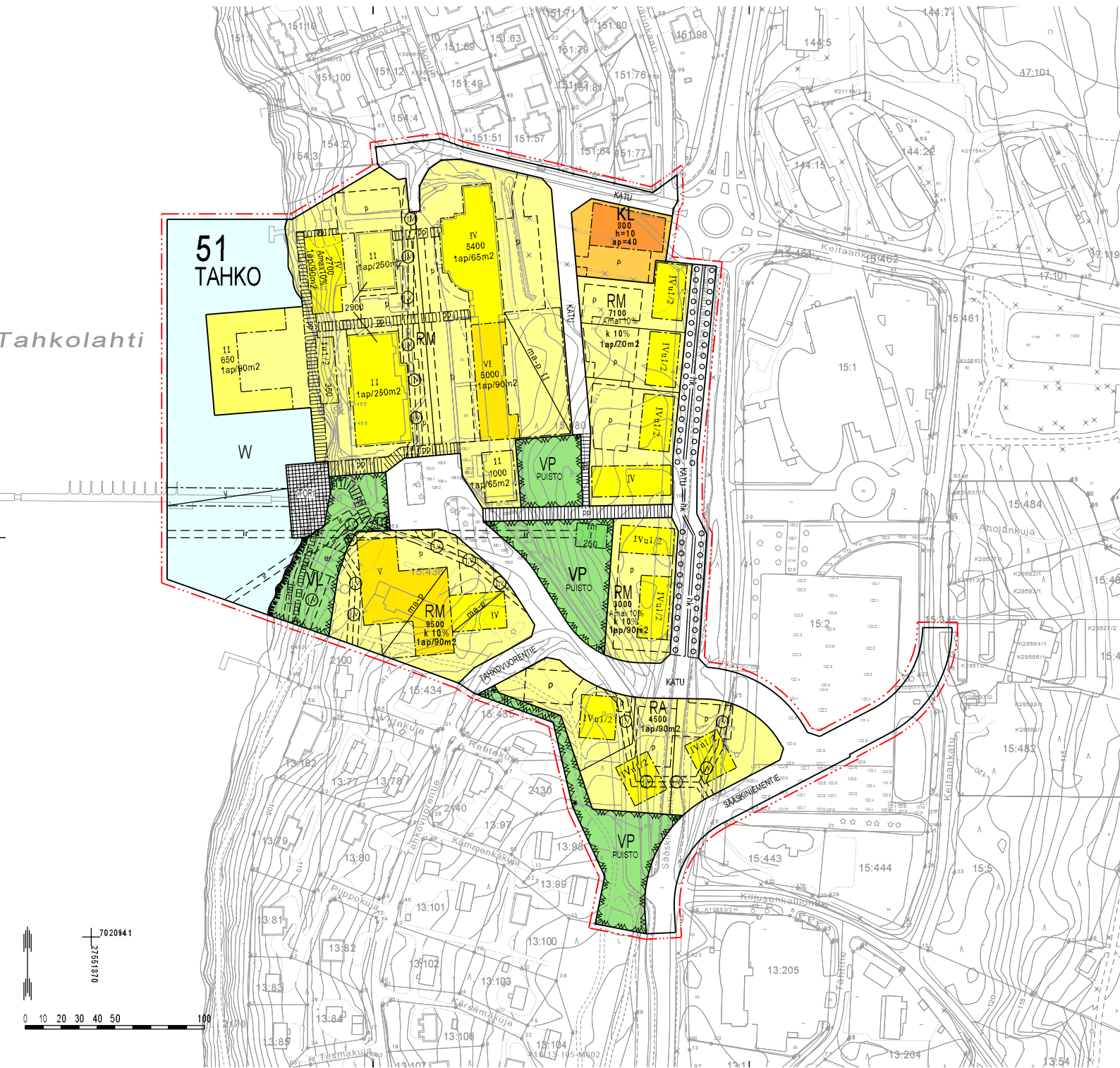


# LIITE 2/2 VE B



# ASEMAKAAVAMERKINNÄT JA -MÄÄRÄYKSET



0230000  
Liikerakennusten korttelialue.



0330000  
Puisto.



0340000  
Lähivirkistysalue.



0400000  
Loma-asuntojen korttelialue.



0410000  
Matkailua palvelevien rakennusten korttelialue.



0810000  
Vesialue.



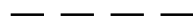
0820000  
3 m kaava-alueen rajan ulkopuolella oleva viiva.



0840000  
Korttelin, korttelinosan ja alueen raja.



0850001  
Eri kaavamääräysten alaisten alueenosien välinen raja.



0860001  
Ohjeellinen eri kaavamääräysten alaisten alueenosien välinen raja.



0890000  
Ohjeellinen tontin/rakennuspaikan raja.

51  
TAH

0910000  
Kaupungin- tai kunnanosan numero.

0920000  
Kaupungin- tai kunnanosan nimi.

KATU

0950000  
Kadun, tien, katuaukion, torin, puiston tai muun yleisen alueen nimi.

1000


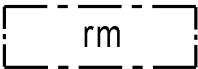
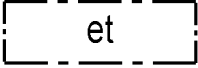
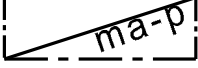


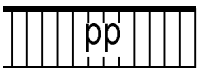
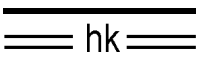
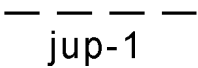
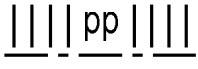
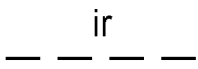
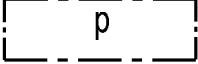
0960000  
Rakennusoikeus kerrosalaneliömetreinä.

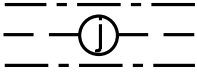
Amax10%

0960039  
Luku, joka osoittaa prosenteissa asunnoiksi käytettävän kerrosalan enimmäismäärän kokonaisrakennusoikeudesta.

k 10%

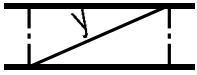
0990001  
Merkintä osoittaa, kuinka monta prosenttia rakennusalalle sallitusta kerrosalasta saadaan käyttää liike- ja toimistotiloja varten.

VI	1000000	Roomalainen numero osoittaa rakennusten, rakennuksen tai sen osan suurimman sallitun kerrosluvun.
h=10	1000012	Rakennusalueella olevan rakennuksen suurin sallittu keskikorkeus metreissä.
IVu1/2	1020000	Murtoluku roomalaisen numeron jäljessä osoittaa, kuinka suuren osan rakennuksen suurimman kerroksen alasta saa ullakon tasolla käyttää kerrosalaan laskettavaksi tilaksi.
	1130000	Rakennusala.
	1150003	Rakennusala, jolle saa rakentaa matkailu- ja majoitustoimintaa palvelevia rakennuksia.
	1170035	Alueen osa, jolle saa sijoittaa yhdyskuntateknisiä laitteita ja rakenteita.
	1220008	Alueen osa, jolle saa rakentaa maanalaisia pysäköintitiloja.
○ ○ ○ ○ ○	1350002	Istutettava puurivi.
	1360000	Katu.
	1370000	Katuaukio/tori.
	1400000	Jalankululle ja polkupyöräilylle varattu katu/tie.
	1460000	Hidaskatu.
	1493004	Ulkoilureitti.
	1500015	Yleiselle jalankululle ja polkupyöräilylle varattu alueen osa.
	1500020	Ilmaradalle varattu alueen osa.
	1510000	Pysäköimispaikka.



1540003

Maanalaista johtoa varten varattu alueen osa. (j=viemäri, v=vesijohto, sv=sadevesi, z=sähkölinja, p=puhelinlinja, k=kaasujohto, l=lämpöjohto)



1570002

Alueen ylittävä liikenneväylä.

1ap/65m<sup>2</sup>

1630000

Merkintä osoittaa, kuinka monta kerrosalaneliömetriä kohti on rakennettava yksi autopaikka.

ap=40

1640008

Merkintä osoittaa, kuinka monta autopaikkaa tonttia varten on rakennettava.

# TAHKON KESKUSTA, LUONNOS VE B

Asiakirja on allekirjoitettu koneellisesti Kuopion kaupungin asianhallintajärjestelmässä.  
Allekirjoituksen oikeellisuuden voi todentaa kirjaamosta.

Asemakaavan voimaantulo		
Hyväksytty kaupungin		
hallintojohtaja		
Kuopion kaupunki Kaupunkisuunnittelupalvelut ASEMAKAAVOITUS	Anne Siltavuori Asemakaavapäällikkö	2.3.2022 Suunn UK/MPe Piirt EKo
Pohjakartta täyttää Maankäyttö- ja rakennuslain 54a §:n asettamat vaatimukset.	Tuija Helminen Kiinteistöinsinööri	Mk 1:1000 Asianro 10735/2019 N:O <b>879</b>
Tasokoordinaatisto ETRS-GK27 Korkeusjärjestelmä N2000		